

**ДОКУМЕНТАЦИЯ ПО ПЛАНИРОВКЕ ТЕРРИТОРИИ ДЛЯ РАЗМЕЩЕНИЯ ОБЪЕКТА  
ТРУБОПРОВОДНОГО ТРАНСПОРТА ФЕДЕРАЛЬНОГО ЗНАЧЕНИЯ «МАГИСТРАЛЬНЫЙ  
НЕФТЕПРОВОД «УХТА-ЯРОСЛАВЛЬ» (ЛИНЕЙНАЯ ЧАСТЬ). ЗАМЕНА ТРУБЫ (ОСНОВНАЯ И  
РЕЗЕРВНАЯ НИТКИ) И КАМЕР (ПУСКА И ПРИЕМА СОД) НА ППМН ЧЕРЕЗ Р. ВОЛГА 1096-1098 КМ, ДУ  
800 ММ. РЕКОНСТРУКЦИЯ»**

**Наименование в соответствии со Схемой территориального планирования Российской Федерации:  
«Магистральный нефтепровод "Ухта - Ярославль". Замена трубы и камер пуска-приема средств очистки и  
диагностики на подводном переходе через р. Волгу на участке 1096 - 1098 км (основная и резервная нитки)»**

**МАТЕРИАЛЫ ПО ОБОСНОВАНИЮ ПРОЕКТА ПЛАНИРОВКИ ТЕРРИТОРИИ**

ГРАФИЧЕСКАЯ ЧАСТЬ

ТОМ 4

ООО «Терпланпроект»  
2022





Общество с ограниченной ответственностью **«ТЕРПЛАНПРОЕКТ»**

---

*ЗАКАЗЧИК: АО «Транснефть – Север»*

**ДОКУМЕНТАЦИЯ ПО ПЛАНИРОВКЕ ТЕРРИТОРИИ ДЛЯ РАЗМЕЩЕНИЯ ОБЪЕКТА  
ТРУБОПРОВОДНОГО ТРАНСПОРТА ФЕДЕРАЛЬНОГО ЗНАЧЕНИЯ «МАГИСТРАЛЬНЫЙ  
НЕФТЕПРОВОД «УХТА-ЯРОСЛАВЛЬ» (ЛИНЕЙНАЯ ЧАСТЬ). ЗАМЕНА ТРУБЫ (ОСНОВНАЯ И  
РЕЗЕРВНАЯ НИТКИ) И КАМЕР (ПУСКА И ПРИЕМА СОД) НА ППМН ЧЕРЕЗ Р. ВОЛГА 1096-1098 КМ, ДУ  
800 ММ. РЕКОНСТРУКЦИЯ»**

**Наименование в соответствии со Схемой территориального планирования Российской Федерации:  
«Магистральный нефтепровод "Ухта - Ярославль". Замена трубы и камер пуска-приема средств очистки и  
диагностики на подводном переходе через р. Волгу на участке 1096 - 1098 км (основная и резервная нитки)»**

**ТОМ 4**

**МАТЕРИАЛЫ ПО ОБОСНОВАНИЮ ПРОЕКТА ПЛАНИРОВКИ ТЕРРИТОРИИ**

**ГРАФИЧЕСКАЯ ЧАСТЬ**

Директор



С .В. Мусийчук

Омск 2022

## РЕГИСТРАЦИОННАЯ КАРТОЧКА ПРОЕКТА

1	Адрес строительства	Ярославская область, Ярославской район, Некрасовский район.
2	Наименование объекта	Документация по планировке территории для размещения объекта трубопроводного транспорта федерального значения «Магистральный нефтепровод «Ухта-Ярославль» (линейная часть). Замена трубы (основная и резервная нитки) и камер (пуска и приема СОД) на ППМН через р. Волга 1096-1098 км, Ду 800 мм. Реконструкция»
3	Приказ (Распоряжение) органов государственной власти и (или) органов местного самоуправления о подготовке документации по планировке территории	Приказ АО «Транснефть – Север» от 19 февраля 2020 г. № 261 «О подготовке документации по планировке территории»
4	Заказчик	Акционерное общество «Транснефть – Север»
5	Проектная организация	Общество с ограниченной ответственностью «Терпланпроект»
6	Авторы проекта	Кужелева Л.Ю, Тимина О.А., Ильина Е.А., Русских С.А., Бутаков Е.В., Мусийчук С.В.
7	Стадия	Проектная документация
8	Вид строительства	Реконструкция
9	Количество эксплуатационных единиц	«Магистральный нефтепровод «Ухта-Ярославль» (линейная часть). Замена трубы (основная и резервная нитки) и камер (пуска и приема СОД) на ППМН через р. Волга 1096-1098 км, Ду 800 мм. Реконструкция»
10	Общая площадь земельных участков под размещение объектов	579233 кв.м
11	Намечаемые сроки строительства	2024 -2025гг.
12	Адреса:	
	Заказчик	169313, Россия, Республика Коми, г. Ухта, пр. А.И. Зерюнова, д. 2/1
	Проектная организация	644012, Россия, Омская обл., г. Омск, ул. СибНИИСХоз, 59А
13	Телефоны:	
	Заказчик	8 (8216) 77-14-83
	Проектная организация	8 (3812) 90-65-05

Согласовано			

Взам. инв. №

Подпись

Инв. № подл.

Документация по планировке территории															
Изм.	Кол.уч	Лист	№ док.	Подп.	Дата										
Разработал		Кужелева Л.Ю.				<table border="1" style="width: 100%;"> <tr> <td>Стадия</td> <td>Лист</td> <td>Листов</td> </tr> <tr> <td></td> <td>1</td> <td>1</td> </tr> <tr> <td colspan="3" style="text-align: center;">ООО «Терпланпроект»</td> </tr> </table>	Стадия	Лист	Листов		1	1	ООО «Терпланпроект»		
Стадия	Лист	Листов													
	1	1													
ООО «Терпланпроект»															
Проверил		Тимина О.А.													
ГАП		Ильина Е.А.													
ГИП		Русских С.А.													
Утвердил		Мусийчук С.В.													

Регистрационная карточка  
проекта

## Состав проекта\*

№ п/п	Наименование документов	Кол-во док-тов	Кол-во листов	Номера листов
ТОМ 1. Основная часть проекта планировки территории. Положение о размещении объектов трубопроводного транспорта				
1	Титульный лист	1	2	1-2
2	Регистрационная карточка проекта		1	3
3	Состав проекта	1	2	4-5
4	Положение о размещении объектов трубопроводного транспорта	1	42	6-47
5	Приложение 1. Перечень координат характерных точек границ зоны планируемого размещения линейных объектов. Перечень координат характерных точек зон размещения временные здания и сооружения.	1	27	48-74
ТОМ 2. Основная часть проекта планировки территории. Графическая часть				
1	Титульный лист	1	2	1-2
2	Регистрационная карточка проекта		1	3
3	Состав проекта	1	2	4-5
4	Том 2. Лист 1. Чертеж границ зон планируемого размещения линейных объектов. Чертеж границ зон планируемого размещения линейных объектов, подлежащих реконструкции в связи с изменением их местоположения М 1:20080	1	13	6
5	Том 2. Лист 2. Чертеж красных линий	Не требуется. п 11 ст. 1 Градостроительного кодекса РФ		
ТОМ 3. Материалы по обоснованию проекта планировки территории. Текстовая часть				
1	Титульный лист	1	2	1-2
2	Регистрационная карточка проекта		1	3
3	Состав проекта	1	2	4-5
4	Пояснительная записка	1	26	6-31
5	Приложения	37	342	32-373
ТОМ 4. Материалы по обоснованию проекта планировки территории. Графическая часть				
1	Титульный лист	1	2	1-2
2	Регистрационная карточка проекта		1	3
3	Состав проекта	1	2	4-5
4	Том 4. Лист 1. Схема расположения элементов планировочной структуры (территорий, занятых линейными объектами и (или) предназначенных для размещения линейных объектов) М 1:25000	1	1	6
5	Том 4. Лист 2. Схема использования территории в период подготовки проекта планировки территории М 1:2000	1	13	7
6	Том 4. Лист 3. Схема границ зон с особыми условиями использования территорий. Схема границ территорий, подверженных риску возникновения чрезвычайных ситуаций природного и техногенного характера (пожар, взрыв, химическое, радиоактивное заражение, затопление, подтопление, оползень, карсты). М 1:2000	1	13	8
7	Том 4. Лист 4. Схема конструктивных и планировочных решений М 1:2000	1	13	9
8	Том 4. Лист 5. Схема организации улично-дорожной сети и движения транспорта	Не требуется. п. 21 постановления Правительства РФ от 12 мая 2017г № 564		

Согласовано			

Взам. инв. №

Подпись

Инв. № подл.

Документация по планировке территории

Изм.	Кол.уч	Лист	№ док.	Подп.	Дата
Разработал		Кужелева Л.Ю.			
Проверил		Тимина О.А.			
ГАП		Ильина Е.А.			
ГИП		Русских С.А.			
Утвердил		Мусийчук С.В.			

Состав проекта

Стадия

Лист

Листов

1

2

ООО «Терпланпроект»






9	Том 4. Лист 6. Схема границ территорий объектов культурного наследия	Не требуется. п. 23 постановления Правительства РФ от 12 мая 2017 № 564, Заключение Департамента охраны объектов культурного наследия ЯО 28.03.2022г. № ИХ43-1074/22		
10	Том 4. Лист 7. Схема вертикальной планировки территории, инженерной подготовки и инженерной защиты территории М 1:2000	Не требуется. Приказ Минстроя России от 25.04.2017г № 740/пр		
11	Приложение к схеме границ зон с особыми условиями использования территорий.	1	74	10-83
ТОМ 5. Основная часть проекта межевания территории. Текстовая часть				
1	Титульный лист	1	2	1-2
2	Регистрационная карточка проекта		1	3
3	Состав проекта	1	2	4-5
4	Пояснительная записка	1	41	6-46
5	Приложение 1. Перечень координат характерных точек образуемых земельных участков, образуемых частей земельных участков	1	131	47-177
6	Приложение 2. Проектная документация лесного участка	1	35	178-212
7	Приложение 3. Материалы лесоустройства	1	16	213-228
ТОМ 6. Основная часть проекта межевания территории. Чертежи межевания территории				
1	Титульный лист	1	2	1-2
2	Регистрационная карточка проекта	1	1	3
3	Состав проекта	1	2	4-5
4	Том 6. Лист 1. Чертеж межевания территории М 1:2000	1	8	6
5	Том 6. Лист 2. Чертеж межевания территории. Карта фрагментов образуемых земельных участков М 1:500	1	4	7
ТОМ 7. Материалы по обоснованию проекта межевания территории				
1	Титульный лист	1	2	1-2
2	Регистрационная карточка проекта	1	1	3
3	Состав проекта	1	2	4-5
4	Том 7. Лист 1. Чертеж межевания территории. Обоснование М 1:2000	1	13	6

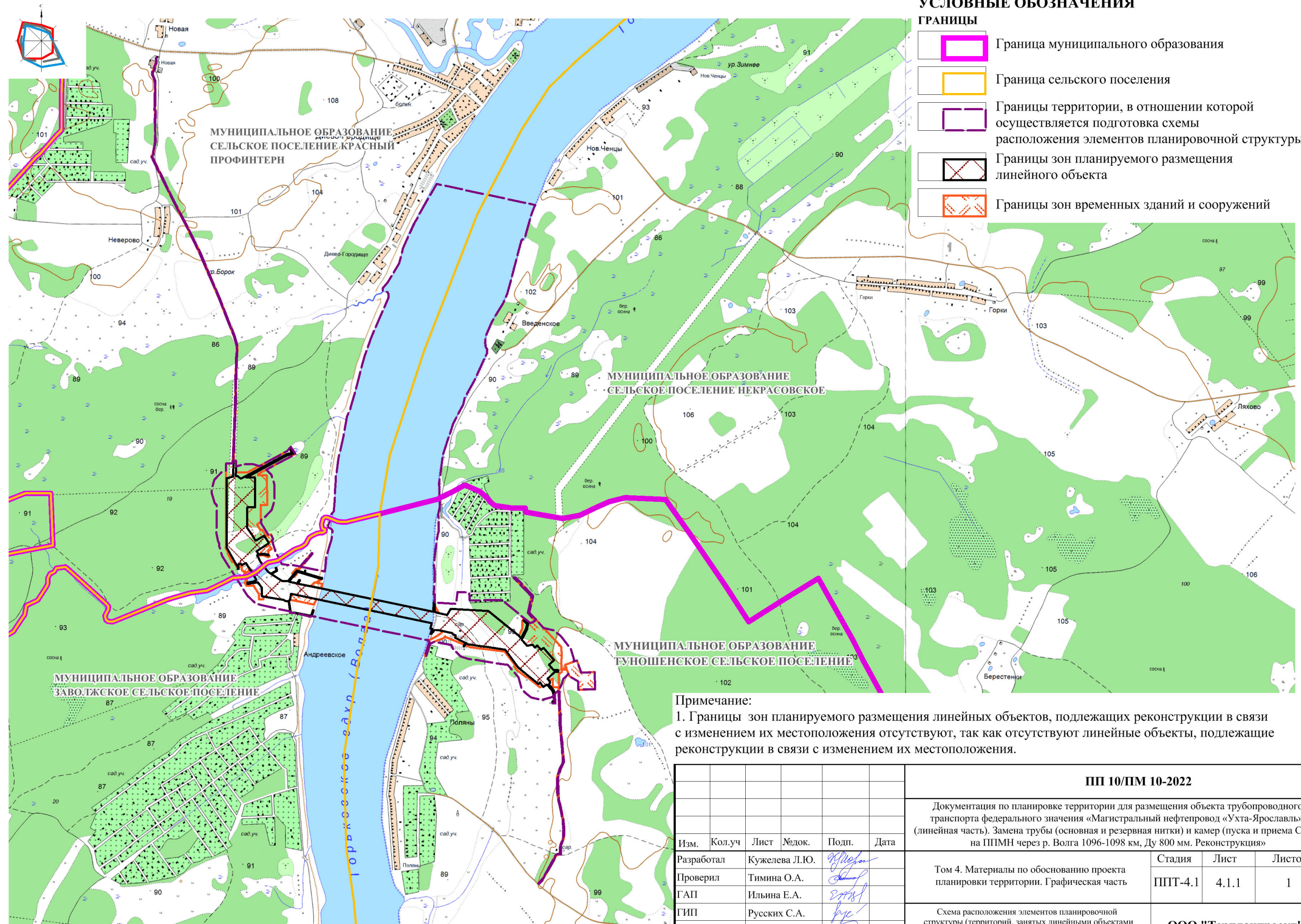
Взам. инв. №	
Подпись	

							Лист
							2
Изм.	Кол. уч	Лист	№ док.	Подп.	Дата	Документация по планировке территории	

## УСЛОВНЫЕ ОБОЗНАЧЕНИЯ







### ГРАНИЦЫ

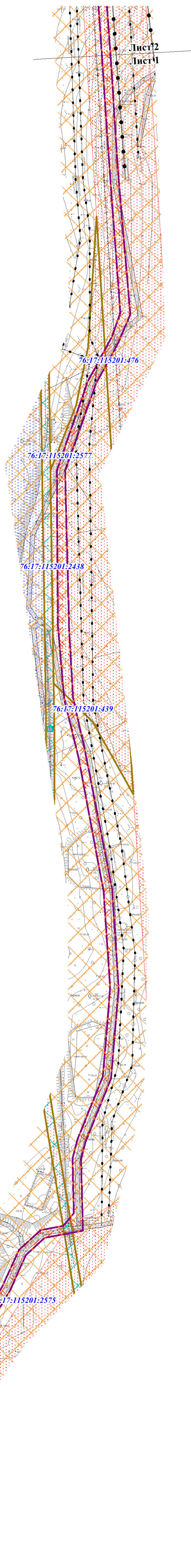
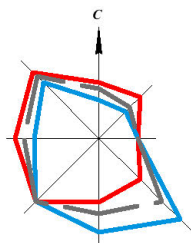
-  Граница муниципального образования
-  Граница сельского поселения
-  Границы территории, в отношении которой осуществляется подготовка схемы расположения элементов планировочной структуры
-  Границы зон планируемого размещения линейного объекта
-  Границы зон временных зданий и сооружений



### Примечание:

1. Границы зон планируемого размещения линейных объектов, подлежащих реконструкции в связи с изменением их местоположения отсутствуют, так как отсутствуют линейные объекты, подлежащие реконструкции в связи с изменением их местоположения.

						ПП 10/ПМ 10-2022			
						Документация по планировке территории для размещения объекта трубопроводного транспорта федерального значения «Магистральный нефтепровод «Ухта-Ярославль» (линейная часть). Замена трубы (основная и резервная нитки) и камер (пуска и приема СОД) на ППМН через р. Волга 1096-1098 км, Ду 800 мм. Реконструкция»			
Изм.	Кол.уч	Лист	№док.	Подп.	Дата	Том 4. Материалы по обоснованию проекта планировки территории. Графическая часть	Стадия	Лист	Листов
Разработал	Кужелева Л.Ю.						ППТ-4.1	4.1.1	1
Проверил	Тимина О.А.					Схема расположения элементов планировочной структуры (территорий, занятых линейными объектами и (или) предназначенных для размещения линейных объектов) М 1:25000	ООО "Терпланпроект"		
ГАП	Ильина Е.А.								
ГИП	Русских С.А.								
Н. контр.	Бутаков Е.В.								
Утвердил	Мусийчук С.В.								



**УСЛОВНЫЕ ОБОЗНАЧЕНИЯ**

**ГРАНИЦЫ**

- Граница муниципального образования
- Граница сельского поселения
- Граница населенного пункта
- Границы территории, в отношении которой осуществляется подготовка проекта планировки
- Границы зон планируемого размещения линейного объекта
- Границы зон временных зданий и сооружений
- Водный объект
- Дорожная сеть

**ГРАНИЦЫ СУЩЕСТВУЮЩИХ ЗЕМЕЛЬНЫХ УЧАСТКОВ, УЧТЕННЫХ В ЕДИНОМ ГОСУДАРСТВЕННОМ РЕЕСТРЕ НЕДВИЖИМОСТИ**

- Земельные участки в государственной или муниципальной собственности
- Земельные участки в частной собственности
- Земельные участки, форма собственности которых не определена
- 76:17:115201:476 Кадастровые номера земельных участков, учтенных в ЕГРН

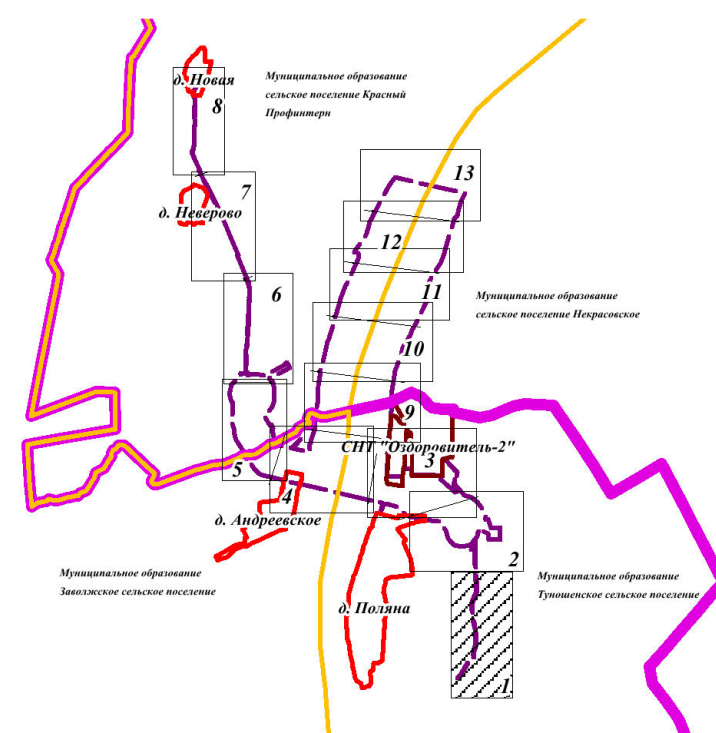
**КАТЕГОРИЯ ЗЕМЕЛЬ**

- Земли сельскохозяйственного назначения
- Земли населенных пунктов
- Земли промышленности, энергетики, транспорта, связи, радиовещания и т.д.
- Земли лесного фонда
- Земли водного фонда
- Земли запаса

**ИНФОРМАЦИЯ О ВИДАХ ЛИНЕЙНЫХ ОБЪЕКТОВ ПРИМЕНИТЕЛЬНО К ТЕРРИТОРИЯМ, КОТОРЫЕ ЗАНЯТЫ ТАКИМИ ОБЪЕКТАМИ ИЛИ ПРЕДНАЗНАЧЕНЫ ДЛЯ ИХ РАЗМЕЩЕНИЯ**

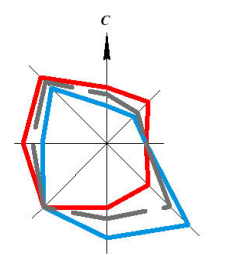
- Линия электропередачи 10/6 кВ
- Линия электропередачи 0,4 кВ
- Линейно-кабельное сооружение электросвязи
- Магистральный нефтепровод
- Газопровод
- Трансформаторная подстанция

**МУНИЦИПАЛЬНОЕ ОБРАЗОВАНИЕ  
ТУНОШЕНСКОЕ СЕЛЬСКОЕ ПОСЕЛЕНИЕ**

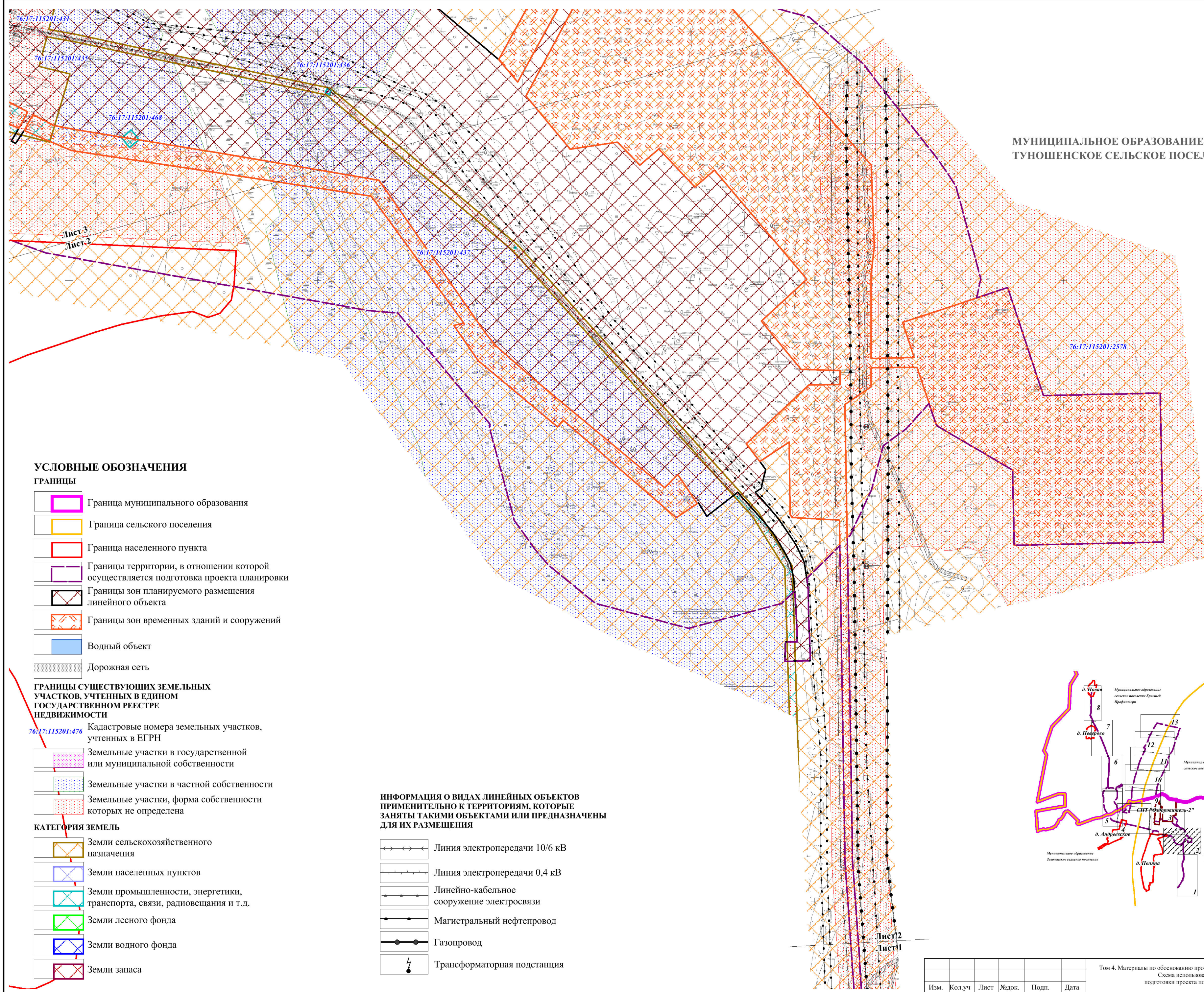


- Примечания:**
1. Чертеж разработан с использованием материалов изысканий М 1:1000, выполненных филиалом «Москгазипротрубопровод» АО «Институт по проектированию магистральных трубопроводов» г. Москва 2021 год.
  2. Граница территории, в отношении которой осуществляется разработка проекта планировки территории установлена в соответствии с п. 2 раздела I Постановления Правительства РФ от 12 мая 2017 г. № 564 (ред. от 25.04.2020г.) «Об утверждении Положения о составе и содержании проектов планировки территории, предусматривающих размещение одного или нескольких линейных объектов».
  3. Обоснование определения границ зон планируемого размещения линейного объекта представлено в п. 2.2. тома 3 данной документации.
  4. Границы зон планируемого размещения линейных объектов, подлежащих реконструкции в связи с изменением их местоположения отсутствуют, так как отсутствуют линейные объекты, подлежащие реконструкции в связи с изменением их местоположения.
  5. Границы зон планируемого размещения объектов капитального строительства, установленные ранее утвержденной документацией по планировке территории отсутствуют, так как в границах проектирования отсутствует ранее утвержденная документация по планировке территории.
  6. Земельные участки, в отношении которых предполагаются резервирование и (или) изъятие для государственных и муниципальных нужд отсутствуют.

ПП 10/ПМ 10-2022					
Документация по планировке территории для размещения объекта трубопроводного транспорта федерального значения «Магистральный нефтепровод «Ухта-Ярославль» (линейная часть). Замена трубы (основная и резервная нитки) и камер (пуска и приема СОД) на ППМН через р. Волга 1096-1098 км, Ду 800 мм. Реконструкция»					
Изм.	Кол.уч	Лист	Жедок.	Подп.	Дата
Разработал	Кужелева Л.Ю.				
Проверил	Тимина О.А.				
ГАП	Ильина Е.А.				
ГИП	Русских С.А.				
Н. контр.	Бутаков Е.В.				
Утвердил	Мусийчук С.В.				
			Том 4. Материалы по обоснованию проекта планировки территории. Графическая часть		
			Стадия	Лист	Листов
			ППТ-4.2	4.2.1	13
			Схема использования территории в период подготовки проекта планировки территории М 1:2000		
			ООО "Терпланпроект"		



МУНИЦИПАЛЬНОЕ ОБРАЗОВАНИЕ  
ТУНОШЕНСКОЕ СЕЛЬСКОЕ ПОСЕЛЕНИЕ



**УСЛОВНЫЕ ОБОЗНАЧЕНИЯ**

**ГРАНИЦЫ**

- Граница муниципального образования
- Граница сельского поселения
- Граница населенного пункта
- Границы территории, в отношении которой осуществляется подготовка проекта планировки
- Границы зон планируемого размещения линейного объекта
- Границы зон временных зданий и сооружений

- Водный объект
- Дорожная сеть

**ГРАНИЦЫ СУЩЕСТВУЮЩИХ ЗЕМЕЛЬНЫХ УЧАСТКОВ, УЧТЕННЫХ В ЕДИНОМ ГОСУДАРСТВЕННОМ РЕЕСТРЕ НЕДВИЖИМОСТИ**

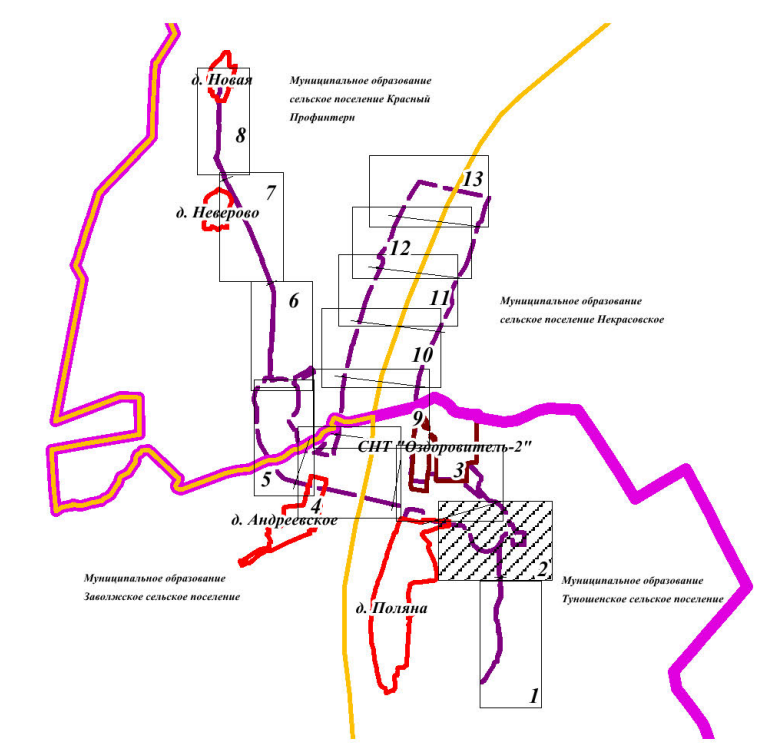
- 76:17:115201:476 Кадастровые номера земельных участков, учтенных в ЕГРН
- Земельные участки в государственной или муниципальной собственности
- Земельные участки в частной собственности
- Земельные участки, форма собственности которых не определена

**КАТЕГОРИЯ ЗЕМЕЛЬ**

- Земли сельскохозяйственного назначения
- Земли населенных пунктов
- Земли промышленности, энергетики, транспорта, связи, радиовещания и т.д.
- Земли лесного фонда
- Земли водного фонда
- Земли запаса

**ИНФОРМАЦИЯ О ВИДАХ ЛИНЕЙНЫХ ОБЪЕКТОВ ПРИМЕНИТЕЛЬНО К ТЕРРИТОРИЯМ, КОТОРЫЕ ЗАНЯТЫ ТАКИМИ ОБЪЕКТАМИ ИЛИ ПРЕДНАЗНАЧЕНЫ ДЛЯ ИХ РАЗМЕЩЕНИЯ**

- Линия электропередачи 10/6 кВ
- Линия электропередачи 0,4 кВ
- Линейно-кабельное сооружение электросвязи
- Магистральный нефтепровод
- Газопровод
- Трансформаторная подстанция



Изм.	Кол.уч.	Лист	Жедок.	Подп.	Дата

Том 4. Материалы по обоснованию проекта планировки территории. Графическая часть  
Схема использования территории в период подготовки проекта планировки территории М 1:2000



**УСЛОВНЫЕ ОБОЗНАЧЕНИЯ**

- ГРАНИЦЫ**
- Граница муниципального образования
  - Граница сельского поселения
  - Граница населенного пункта
  - Границы территории, в отношении которой осуществляется подготовка проекта планировки
  - Границы зон планируемого размещения линейного объекта
  - Границы зон временных зданий и сооружений
  - Водный объект
  - Дорожная сеть

**ГРАНИЦЫ СУЩЕСТВУЮЩИХ ЗЕМЕЛЬНЫХ УЧАСТКОВ, УЧТЕННЫХ В ЕДИНОМ ГОСУДАРСТВЕННОМ РЕЕСТРЕ НЕДВИЖИМОСТИ**

- Земельные участки в государственной или муниципальной собственности
- Земельные участки в частной собственности
- Земельные участки, форма собственности которых не определена
- Кадастровые номера земельных участков, учтенных в ЕГРН

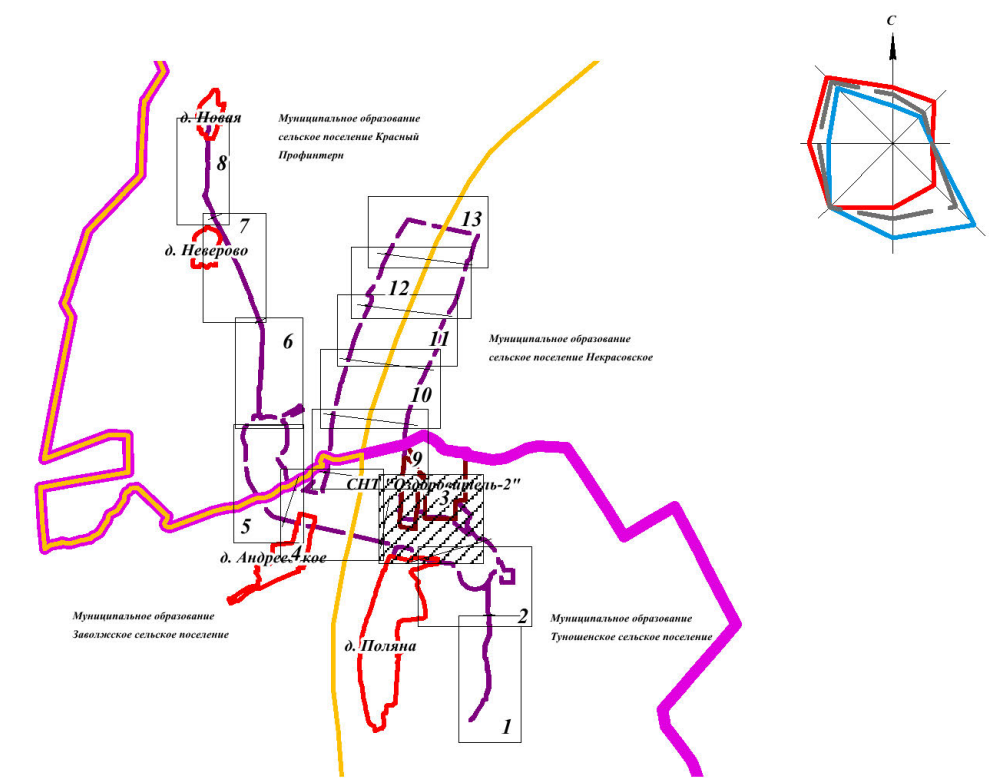
**КАТЕГОРИЯ ЗЕМЕЛЬ**

- Земли сельскохозяйственного назначения
- Земли населенных пунктов
- Земли промышленности, энергетики, транспорта, связи, радиовещания и т.д.
- Земли лесного фонда
- Земли водного фонда
- Земли запаса

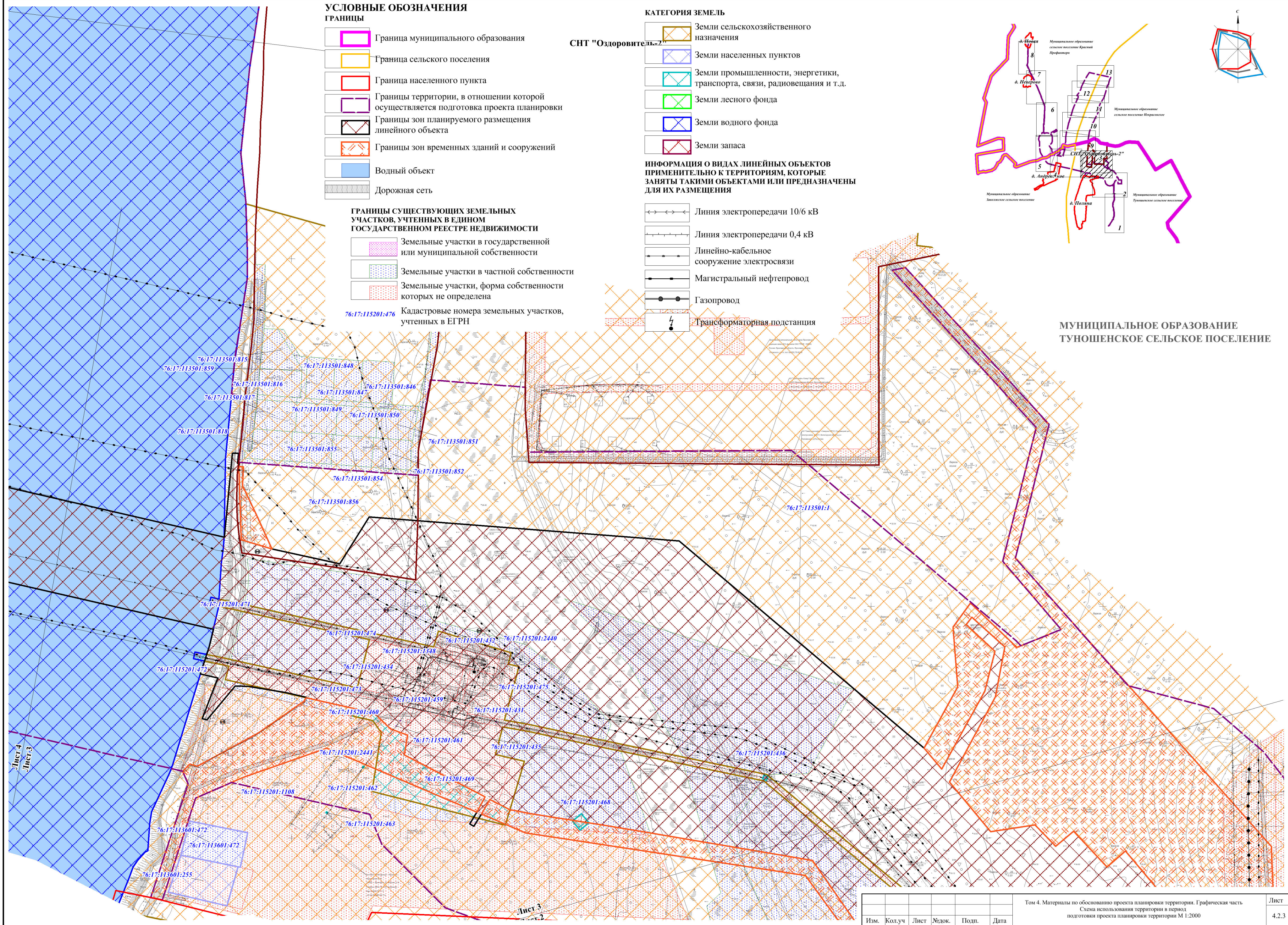
**ИНФОРМАЦИЯ О ВИДАХ ЛИНЕЙНЫХ ОБЪЕКТОВ ПРИМЕНИТЕЛЬНО К ТЕРРИТОРИЯМ, КОТОРЫЕ ЗАНЯТЫ ТАКИМИ ОБЪЕКТАМИ ИЛИ ПРЕДНАЗНАЧЕНЫ ДЛЯ ИХ РАЗМЕЩЕНИЯ**

- Линия электропередачи 10/6 кВ
- Линия электропередачи 0,4 кВ
- Линейно-кабельное сооружение электросвязи
- Магистральный нефтепровод
- Газопровод
- Трансформаторная подстанция

СНТ "Оздоровитель-2"

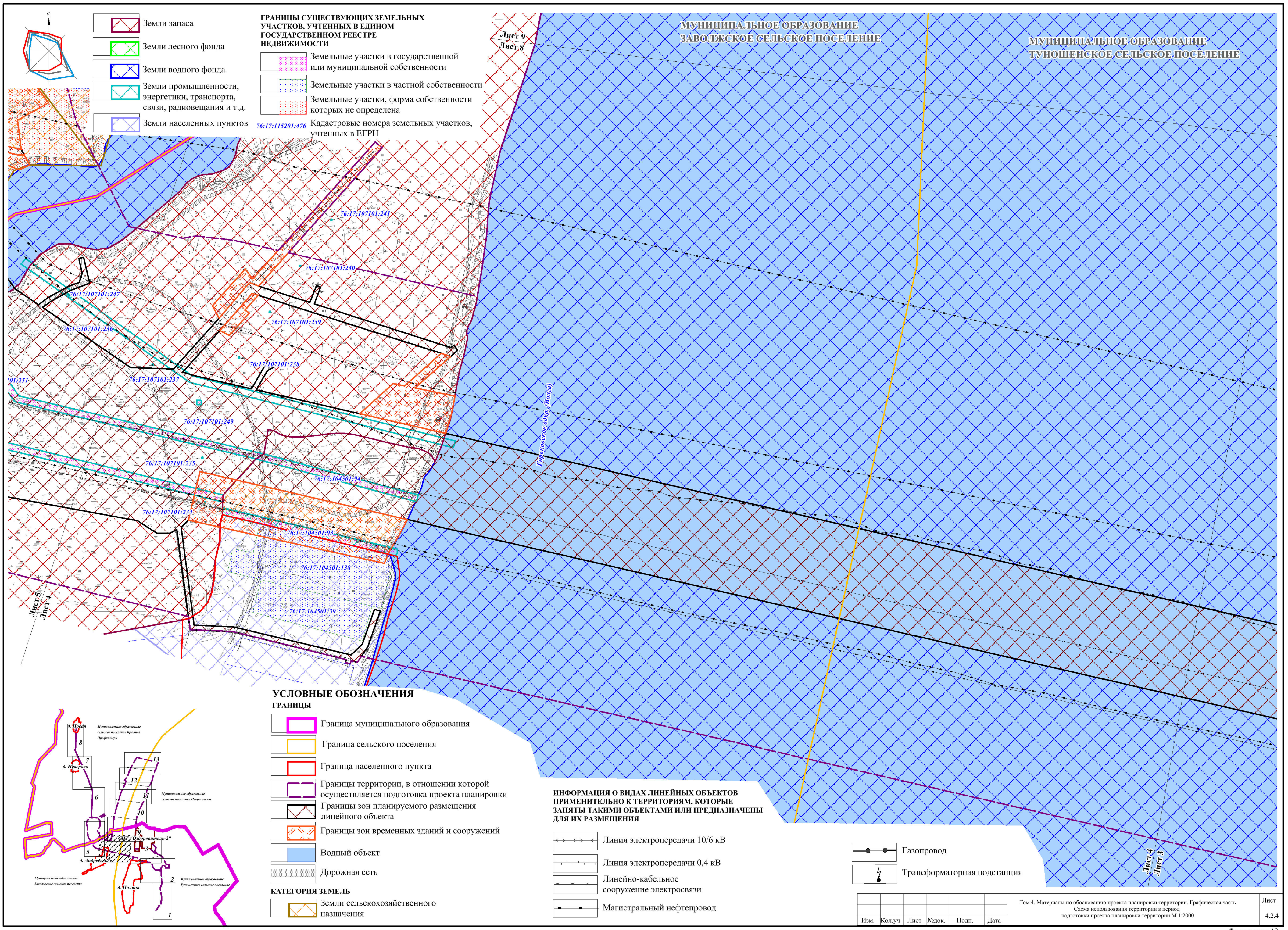


**МУНИЦИПАЛЬНОЕ ОБРАЗОВАНИЕ ТУОШЕНСКОЕ СЕЛЬСКОЕ ПОСЕЛЕНИЕ**



Изм.	Кол.уч.	Лист	Жд.ок.	Подп.	Дата

Том 4. Материалы по обоснованию проекта планировки территории. Графическая часть  
Схема использования территории в период подготовки проекта планировки территории М 1:2000

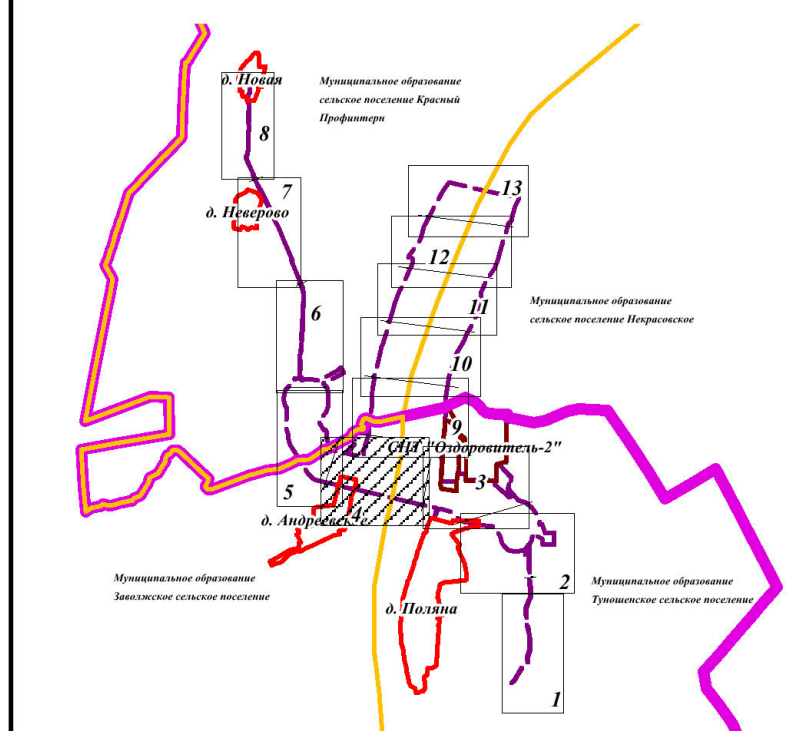
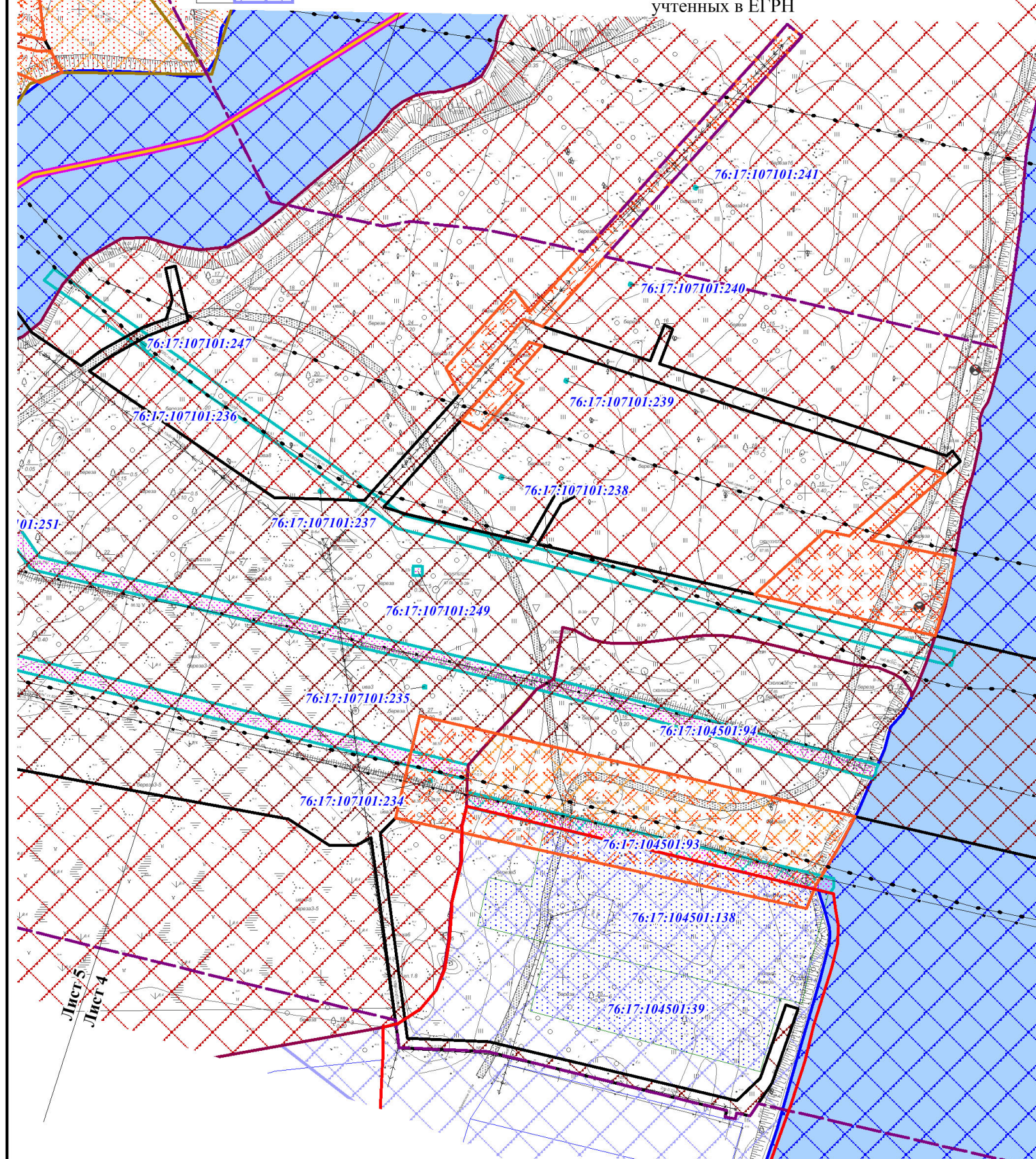
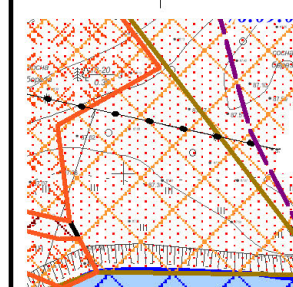


- Земли запаса
- Земли лесного фонда
- Земли водного фонда
- Земли промышленности, энергетики, транспорта, связи, радиовещания и т.д.
- Земли населенных пунктов

- ГРАНИЦЫ СУЩЕСТВУЮЩИХ ЗЕМЕЛЬНЫХ УЧАСТКОВ, УЧТЕННЫХ В ЕДИНОМ ГОСУДАРСТВЕННОМ РЕЕСТРЕ НЕДВИЖИМОСТИ**
- Земельные участки в государственной или муниципальной собственности
  - Земельные участки в частной собственности
  - Земельные участки, форма собственности которых не определена
- 76:17:115201:476 Кадастровые номера земельных участков, учтенных в ЕГРН

МУНИЦИПАЛЬНОЕ ОБРАЗОВАНИЕ  
ЗАВОЛЖСКОЕ СЕЛЬСКОЕ ПОСЕЛЕНИЕ

МУНИЦИПАЛЬНОЕ ОБРАЗОВАНИЕ  
ТУНОШЕНСКОЕ СЕЛЬСКОЕ ПОСЕЛЕНИЕ



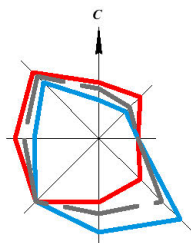
- УСЛОВНЫЕ ОБОЗНАЧЕНИЯ**
- ГРАНИЦЫ**
- Граница муниципального образования
  - Граница сельского поселения
  - Граница населенного пункта
  - Границы территории, в отношении которой осуществляется подготовка проекта планировки
  - Границы зон планируемого размещения линейного объекта
  - Границы зон временных зданий и сооружений
  - Водный объект
  - Дорожная сеть
- КАТЕГОРИЯ ЗЕМЕЛЬ**
- Земли сельскохозяйственного назначения

**ИНФОРМАЦИЯ О ВИДАХ ЛИНЕЙНЫХ ОБЪЕКТОВ ПРИМЕНИТЕЛЬНО К ТЕРРИТОРИЯМ, КОТОРЫЕ ЗАНЯТЫ ТАКИМИ ОБЪЕКТАМИ ИЛИ ПРЕДНАЗНАЧЕНЫ ДЛЯ ИХ РАЗМЕЩЕНИЯ**

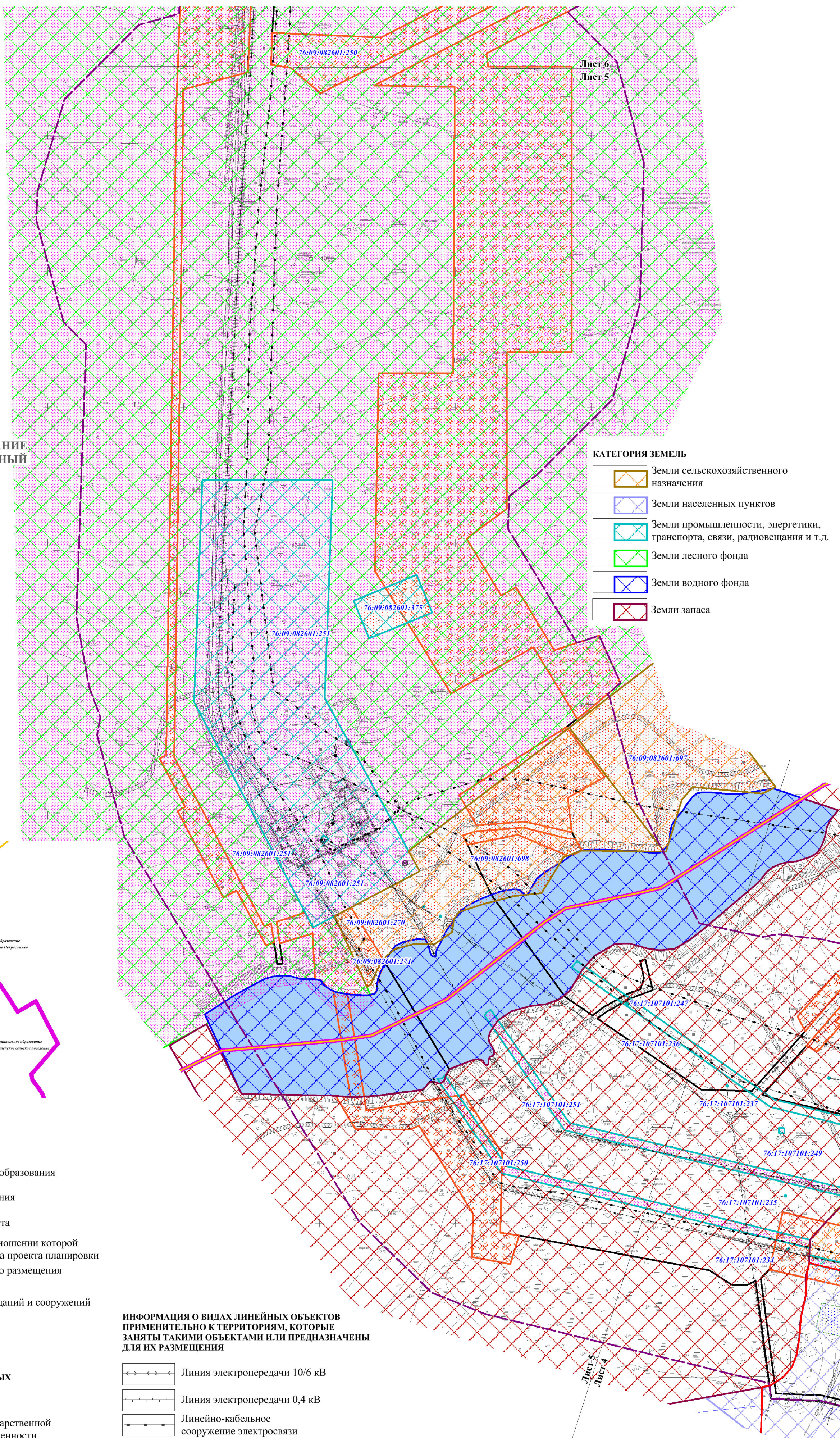
- Линия электропередачи 10/6 кВ
- Линия электропередачи 0,4 кВ
- Линейно-кабельное сооружение электросвязи
- Магистральный нефтепровод
- Газопровод
- Трансформаторная подстанция

Изм.	Кол.уч	Лист	Жд.ок.	Подп.	Дата

Том 4. Материалы по обоснованию проекта планировки территории. Графическая часть  
Схема использования территории в период подготовки проекта планировки территории М 1:2000

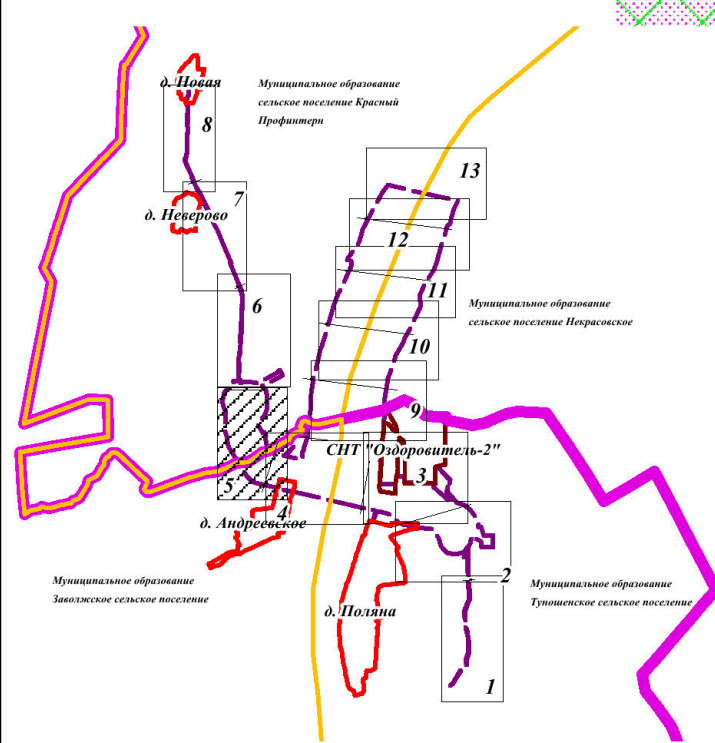


**МУНИЦИПАЛЬНОЕ ОБРАЗОВАНИЕ  
СЕЛЬСКОЕ ПОСЕЛЕНИЕ КРАСНЫЙ  
ПРОФИНТЕРН**



**КАТЕГОРИЯ ЗЕМЕЛЬ**

	Земли сельскохозяйственного назначения
	Земли населенных пунктов
	Земли промышленности, энергетики, транспорта, связи, радиовещания и т.д.
	Земли лесного фонда
	Земли водного фонда
	Земли запаса



**УСЛОВНЫЕ ОБОЗНАЧЕНИЯ**

- ГРАНИЦЫ**
- Граница муниципального образования
  - Граница сельского поселения
  - Граница населенного пункта
  - Границы территории, в отношении которой осуществляется подготовка проекта планировки
  - Границы зон планируемого размещения линейного объекта
  - Границы зон временных зданий и сооружений

- ГРАНИЦЫ СУЩЕСТВУЮЩИХ ЗЕМЕЛЬНЫХ УЧАСТКОВ, УЧТЕННЫХ В ЕДИНОМ ГОСУДАРСТВЕННОМ РЕЕСТРЕ НЕДВИЖИМОСТИ**
- Земельные участки в государственной или муниципальной собственности
  - Земельные участки в частной собственности
  - Земельные участки, форма собственности которых не определена

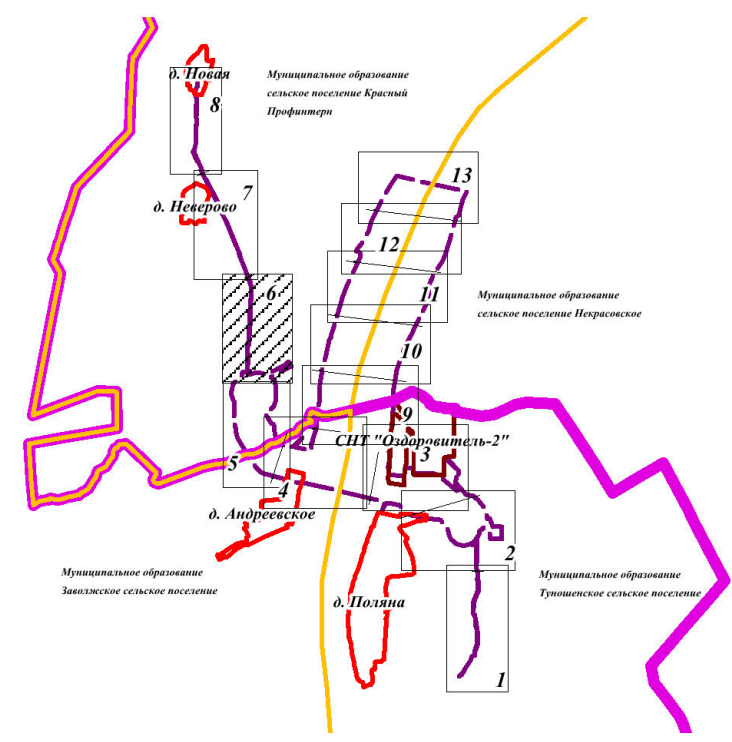
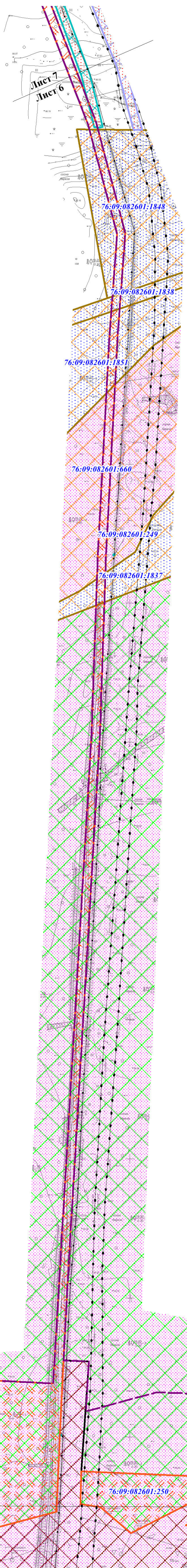
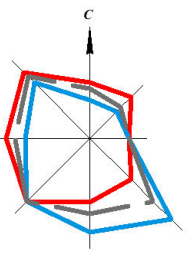
**ИНФОРМАЦИЯ О ВИДАХ ЛИНЕЙНЫХ ОБЪЕКТОВ ПРИМЕНИТЕЛЬНО К ТЕРРИТОРИЯМ, КОТОРЫЕ ЗАНЯТЫ ТАКИМИ ОБЪЕКТАМИ ИЛИ ПРЕДНАЗНАЧЕНЫ ДЛЯ ИХ РАЗМЕЩЕНИЯ**

- Линия электропередачи 10/6 кВ
- Линия электропередачи 0,4 кВ
- Линейно-кабельное сооружение электросвязи
- Магистральный нефтепровод
- Газопровод
- Трансформаторная подстанция

**МУНИЦИПАЛЬНОЕ ОБРАЗОВАНИЕ  
ЗАВОЛЖСКОЕ СЕЛЬСКОЕ ПОСЕЛЕНИЕ**

76:17:115201:476 Кадастровые номера земельных участков, учтенных в ЕГРН

Изм.	Кол.уч	Лист	Редок.	Подп.	Дата	Том 4. Материалы по обоснованию проекта планировки территории. Графическая часть Схема использования территории в период подготовки проекта планировки территории М 1:2000	Лист 4.2.5
------	--------	------	--------	-------	------	---	---------------



**МУНИЦИПАЛЬНОЕ ОБРАЗОВАНИЕ  
СЕЛЬСКОЕ ПОСЕЛЕНИЕ КРАСНЫЙ  
ПРОФИНТЕРН**

**УСЛОВНЫЕ ОБОЗНАЧЕНИЯ**

**ГРАНИЦЫ**

- Граница муниципального образования
- Граница сельского поселения
- Граница населенного пункта
- Границы территории, в отношении которой осуществляется подготовка проекта планировки
- Границы зон планируемого размещения линейного объекта
- Границы зон временных зданий и сооружений
- Водный объект
- Дорожная сеть

**ГРАНИЦЫ СУЩЕСТВУЮЩИХ ЗЕМЕЛЬНЫХ  
УЧАСТКОВ, УЧТЕННЫХ В ЕДИНОМ  
ГОСУДАРСТВЕННОМ РЕЕСТРЕ  
НЕДВИЖИМОСТИ**

- Земельные участки в государственной или муниципальной собственности
- Земельные участки в частной собственности
- Земельные участки, форма собственности которых не определена

76:17:115201:476 Кадастровые номера земельных участков, учтенных в ЕГРН

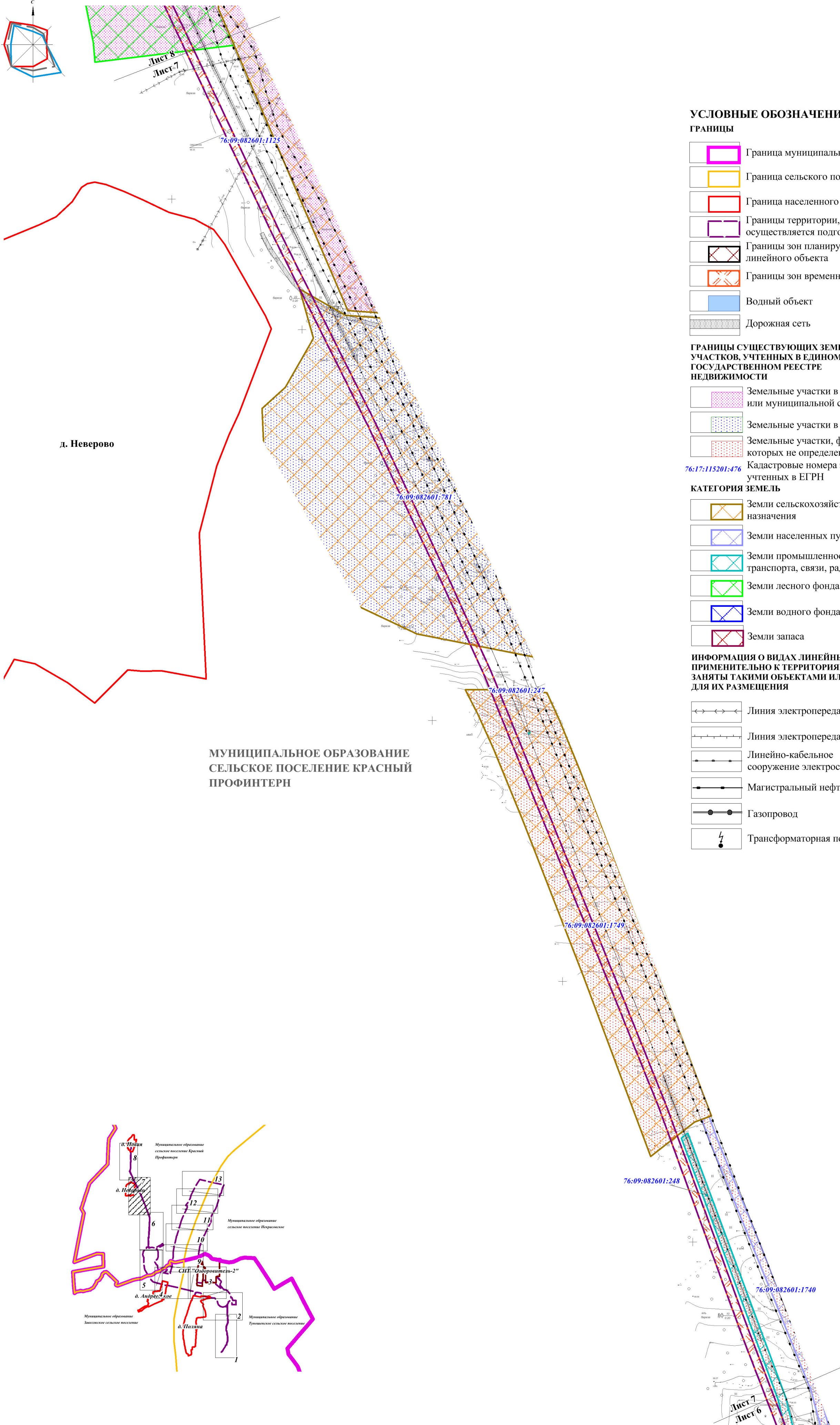
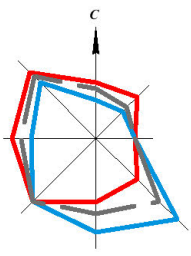
**КАТЕГОРИЯ ЗЕМЕЛЬ**

- Земли сельскохозяйственного назначения
- Земли населенных пунктов
- Земли промышленности, энергетики, транспорта, связи, радиовещания и т.д.
- Земли лесного фонда
- Земли водного фонда
- Земли запаса

**ИНФОРМАЦИЯ О ВИДАХ ЛИНЕЙНЫХ ОБЪЕКТОВ  
ПРИМЕНИТЕЛЬНО К ТЕРРИТОРИЯМ, КОТОРЫЕ  
ЗАНЯТЫ ТАКИМИ ОБЪЕКТАМИ ИЛИ ПРЕДНАЗНАЧЕНЫ  
ДЛЯ ИХ РАЗМЕЩЕНИЯ**

- Линия электропередачи 10/6 кВ
- Линия электропередачи 0,4 кВ
- Линейно-кабельное сооружение электросвязи
- Магистральный нефтепровод
- Газопровод
- Трансформаторная подстанция

						Том 4. Материалы по обоснованию проекта планировки территории. Графическая часть	Лист
						Схема использования территории в период подготовки проекта планировки территории М 1:2000	4.2.6
Изм.	Кол.уч	Лист	Челок.	Подп.	Дата		



**УСЛОВНЫЕ ОБОЗНАЧЕНИЯ**

**ГРАНИЦЫ**

- Граница муниципального образования
- Граница сельского поселения
- Граница населенного пункта
- Границы территории, в отношении которой осуществляется подготовка проекта планировки
- Границы зон планируемого размещения линейного объекта
- Границы зон временных зданий и сооружений
- Водный объект
- Дорожная сеть

**ГРАНИЦЫ СУЩЕСТВУЮЩИХ ЗЕМЕЛЬНЫХ УЧАСТКОВ, УЧТЕННЫХ В ЕДИНОМ ГОСУДАРСТВЕННОМ РЕЕСТРЕ НЕДВИЖИМОСТИ**

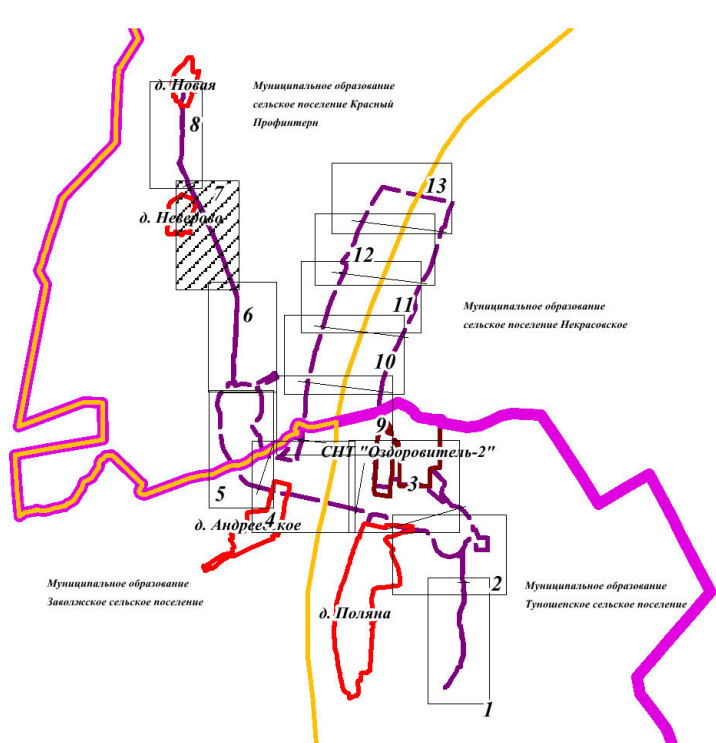
- Земельные участки в государственной или муниципальной собственности
- Земельные участки в частной собственности
- Земельные участки, форма собственности которых не определена
- Кадастровые номера земельных участков, учтенных в ЕГРН  
76:17:115201:476

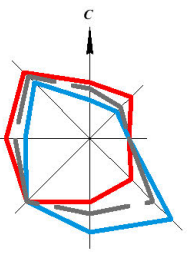
**КАТЕГОРИЯ ЗЕМЕЛЬ**

- Земли сельскохозяйственного назначения
- Земли населенных пунктов
- Земли промышленности, энергетики, транспорта, связи, радиовещания и т.д.
- Земли лесного фонда
- Земли водного фонда
- Земли запаса

**ИНФОРМАЦИЯ О ВИДАХ ЛИНЕЙНЫХ ОБЪЕКТОВ ПРИМЕНИТЕЛЬНО К ТЕРРИТОРИЯМ, КОТОРЫЕ ЗАНЯТЫ ТАКИМИ ОБЪЕКТАМИ ИЛИ ПРЕДНАЗНАЧЕНЫ ДЛЯ ИХ РАЗМЕЩЕНИЯ**

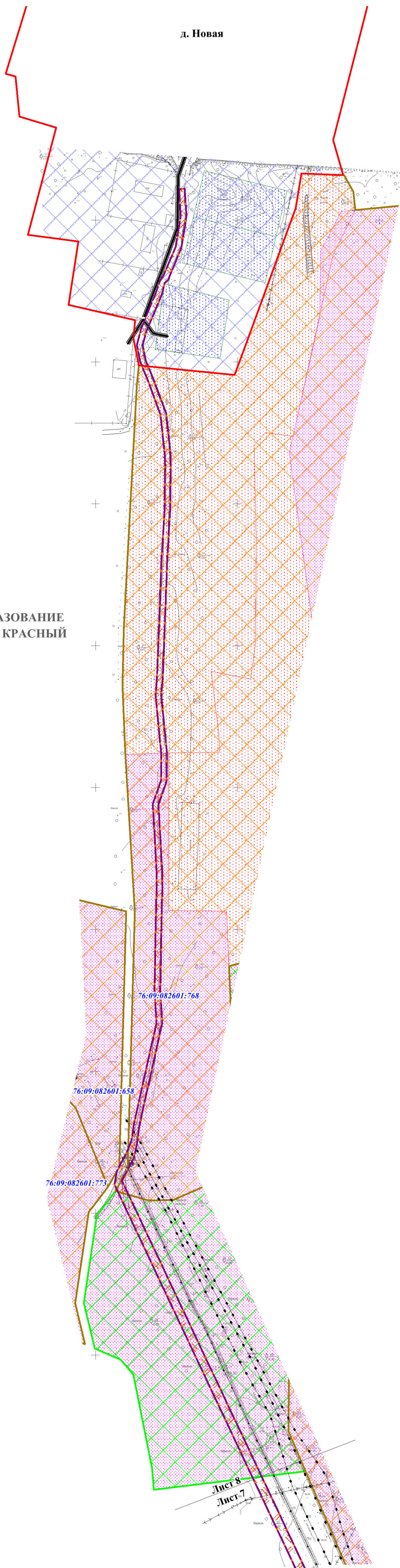
- Линия электропередачи 10/6 кВ
- Линия электропередачи 0,4 кВ
- Линейно-кабельное сооружение электросвязи
- Магистральный нефтепровод
- Газопровод
- Трансформаторная подстанция





д. Новая

МУНИЦИПАЛЬНОЕ ОБРАЗОВАНИЕ  
СЕЛЬСКОЕ ПОСЕЛЕНИЕ КРАСНЫЙ  
ПРОФИНТЕРН



**УСЛОВНЫЕ ОБОЗНАЧЕНИЯ**

**ГРАНИЦЫ**

- Граница муниципального образования
- Граница сельского поселения
- Граница населенного пункта
- Границы территории, в отношении которой осуществляется подготовка проекта планировки
- Границы зон планируемого размещения линейного объекта
- Границы зон временных зданий и сооружений
- Водный объект
- Дорожная сеть

**ГРАНИЦЫ СУЩЕСТВУЮЩИХ ЗЕМЕЛЬНЫХ  
УЧАСТКОВ, УЧТЕННЫХ В ЕДИНОМ  
ГОСУДАРСТВЕННОМ РЕЕСТРЕ  
НЕДВИЖИМОСТИ**

- Земельные участки в государственной или муниципальной собственности
- Земельные участки в частной собственности
- Земельные участки, форма собственности которых не определена
- Кадастровые номера земельных участков, учтенных в ЕГРН

**КАТЕГОРИЯ ЗЕМЕЛЬ**

- Земли сельскохозяйственного назначения
- Земли населенных пунктов
- Земли промышленности, энергетики, транспорта, связи, радиовещания и т.д.
- Земли лесного фонда
- Земли водного фонда
- Земли запаса

**ИНФОРМАЦИЯ О ВИДАХ ЛИНЕЙНЫХ ОБЪЕКТОВ  
ПРИМЕНИТЕЛЬНО К ТЕРРИТОРИЯМ, КОТОРЫЕ  
ЗАНЯТЫ ТАКИМИ ОБЪЕКТАМИ ИЛИ ПРЕДНАЗНАЧЕНЫ  
ДЛЯ ИХ РАЗМЕЩЕНИЯ**

- Линия электропередачи 10/6 кВ
- Линия электропередачи 0,4 кВ
- Линейно-кабельное сооружение электросвязи
- Магистральный нефтепровод
- Газопровод
- Трансформаторная подстанция

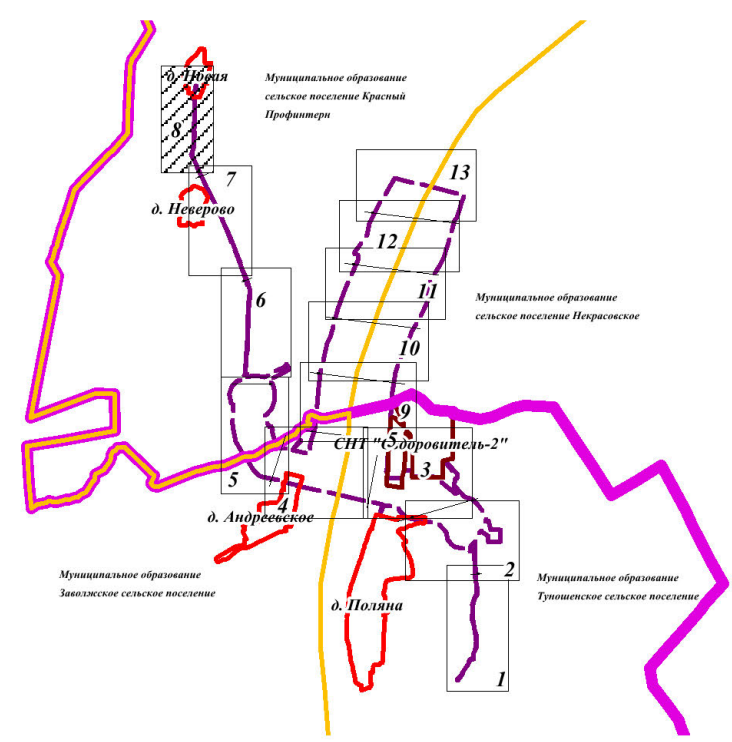
76:09:082601:768

76:09:082601:658

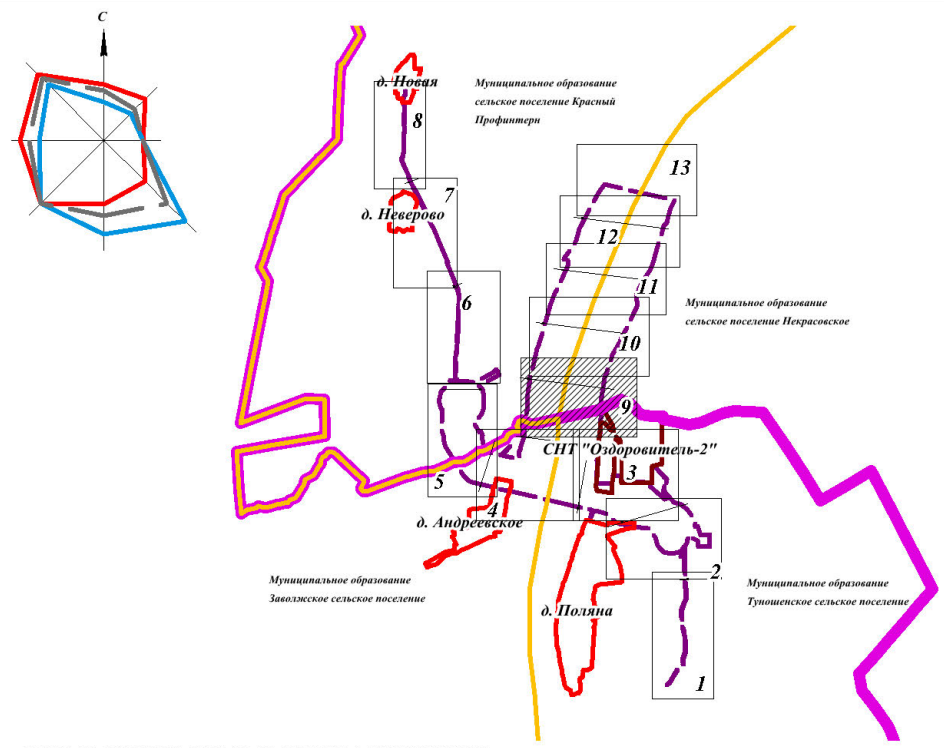
76:09:082601:773

Лист 8

Лист 7



Изм.	Кол.уч	Лист	Редок.	Подп.	Дата	Том 4. Материалы по обоснованию проекта планировки территории. Графическая часть Схема использования территории в период подготовки проекта планировки территории М 1:2000	Лист 4.2.8
------	--------	------	--------	-------	------	---	---------------



**УСЛОВНЫЕ ОБОЗНАЧЕНИЯ**

- ГРАНИЦЫ**
- Граница муниципального образования
  - Граница сельского поселения
  - Граница населенного пункта
  - Границы территории, в отношении которой осуществляется подготовка проекта планировки
  - Границы зон планируемого размещения линейного объекта
  - Границы зон временных зданий и сооружений
  - Водный объект
  - Дорожная сеть

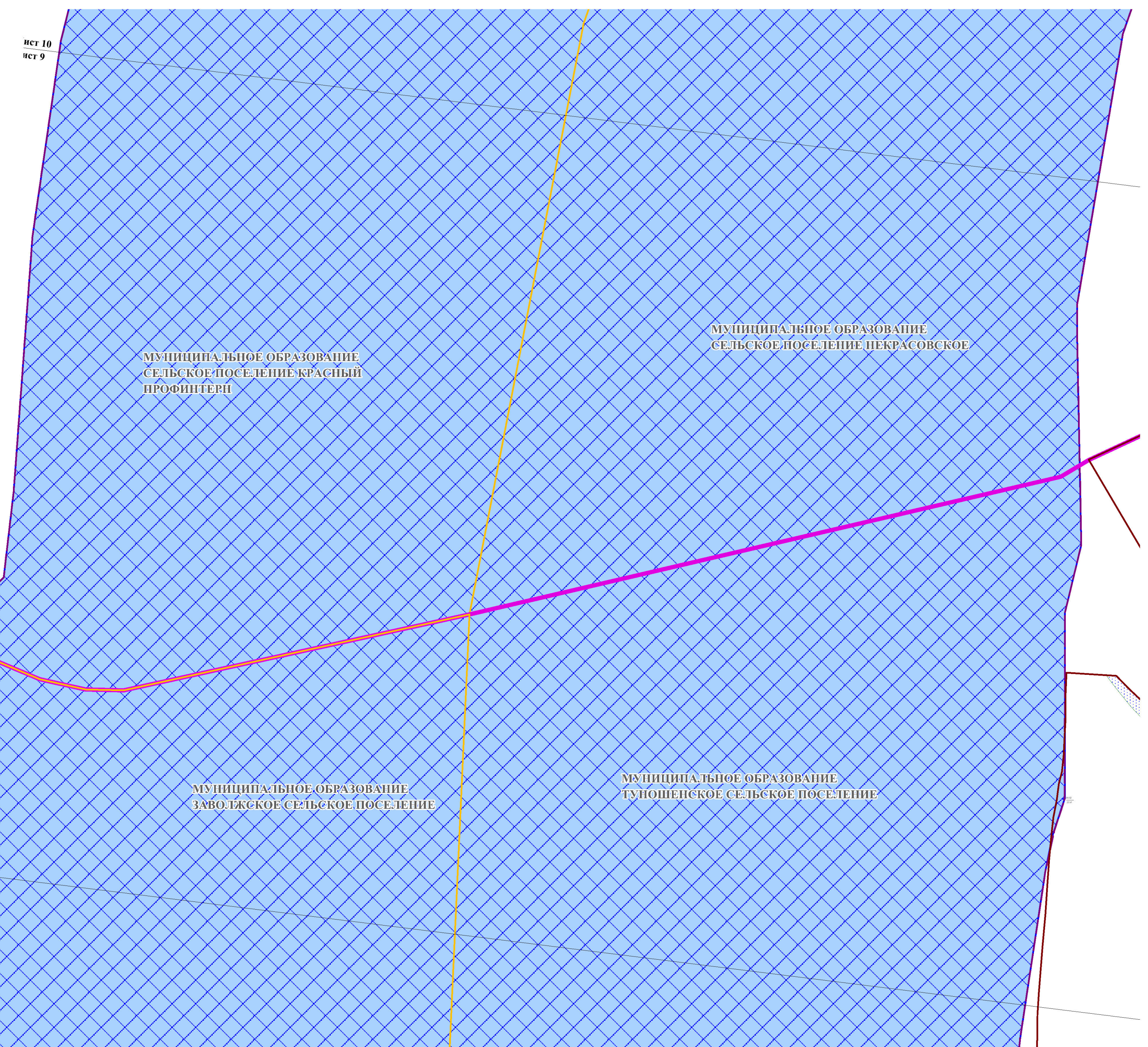
- ГРАНИЦЫ СУЩЕСТВУЮЩИХ ЗЕМЕЛЬНЫХ УЧАСТКОВ, УЧТЕННЫХ В ЕДИНОМ ГОСУДАРСТВЕННОМ РЕЕСТРЕ НЕДВИЖИМОСТИ**
- Земельные участки в государственной или муниципальной собственности
  - Земельные участки в частной собственности
  - Земельные участки, форма собственности которых не определена

76:17:115201:476 Кадастровые номера земельных участков, учтенных ЕГРН

**ИНФОРМАЦИЯ О ВИДАХ ЛИНЕЙНЫХ ОБЪЕКТОВ ПРИМЕНИТЕЛЬНО К ТЕРРИТОРИЯМ, КОТОРЫЕ ЗАНЯТЫ ТАКИМИ ОБЪЕКТАМИ ИЛИ ПРЕДНАЗНАЧЕНЫ ДЛЯ ИХ РАЗМЕЩЕНИЯ**

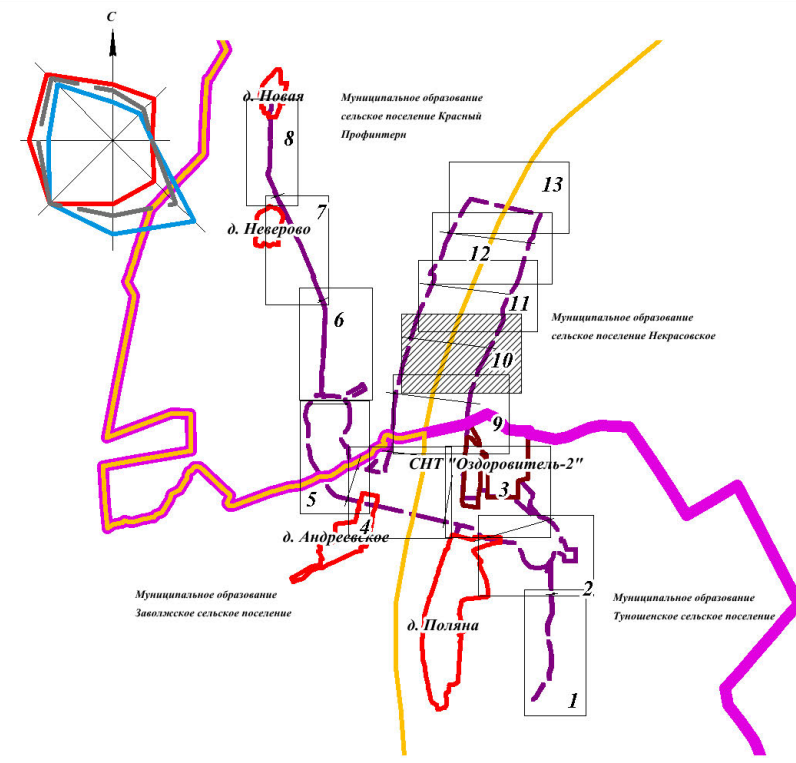
- Линия электропередачи 10/6 кВ
- Линия электропередачи 0,4 кВ
- Линейно-кабельное сооружение электросвязи
- Магистральный нефтепровод
- Газопровод
- Трансформаторная подстанция

- КАТЕГОРИЯ ЗЕМЕЛЬ**
- Земли сельскохозяйственного назначения
  - Земли населенных пунктов
  - Земли промышленности, энергетики, транспорта, связи, радиовещания и т.д.
  - Земли лесного фонда
  - Земли водного фонда
  - Земли запаса



Изм.	Кол.уч.	Лист	Модок.	Подп.	Дата

Том 4. Материалы по обоснованию проекта планировки территории. Графическая часть  
 Схема использования территории в период подготовки проекта планировки территории М 1:2000



Лист 11  
Лист 10

Лист 10  
Лист 9

**УСЛОВНЫЕ ОБОЗНАЧЕНИЯ**

- ГРАНИЦЫ**
- Граница муниципального образования
  - Граница сельского поселения
  - Граница населенного пункта
  - Границы территории, в отношении которой осуществляется подготовка проекта планировки
  - Границы зон планируемого размещения линейного объекта
  - Границы зон временных зданий и сооружений
  - Водный объект
  - Дорожная сеть

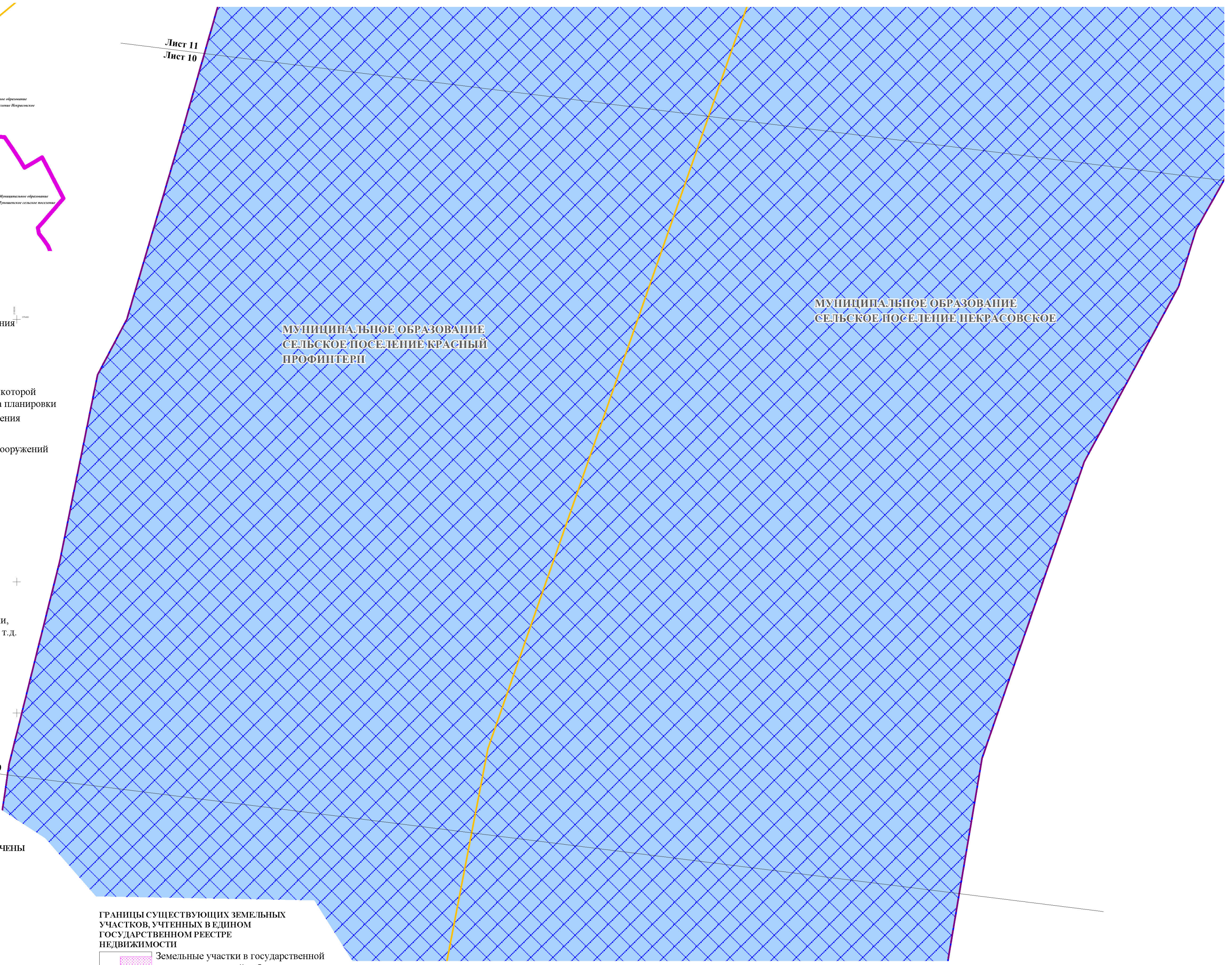
76:17:115201:476 Кадастровые номера земельных участков, учтенных ЕГРН

- КАТЕГОРИЯ ЗЕМЕЛЬ**
- Земли сельскохозяйственного назначения
  - Земли населенных пунктов
  - Земли промышленности, энергетики, транспорта, связи, радиовещания и т.д.
  - Земли лесного фонда
  - Земли водного фонда
  - Земли запаса

**ИНФОРМАЦИЯ О ВИДАХ ЛИНЕЙНЫХ ОБЪЕКТОВ ПРИМЕНИТЕЛЬНО К ТЕРРИТОРИЯМ, КОТОРЫЕ ЗАНЯТЫ ТАКИМИ ОБЪЕКТАМИ ИЛИ ПРЕДНАЗНАЧЕНЫ ДЛЯ ИХ РАЗМЕЩЕНИЯ**

- Линия электропередачи 10/6 кВ
- Линия электропередачи 0,4 кВ
- Линейно-кабельное сооружение электросвязи
- Магистральный нефтепровод
- Газопровод
- Трансформаторная подстанция

- ГРАНИЦЫ СУЩЕСТВУЮЩИХ ЗЕМЕЛЬНЫХ УЧАСТКОВ, УЧТЕННЫХ В ЕДИНОМ ГОСУДАРСТВЕННОМ РЕЕСТРЕ НЕДВИЖИМОСТИ**
- Земельные участки в государственной или муниципальной собственности
  - Земельные участки в частной собственности
  - Земельные участки, форма собственности которых не определена

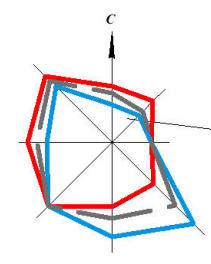
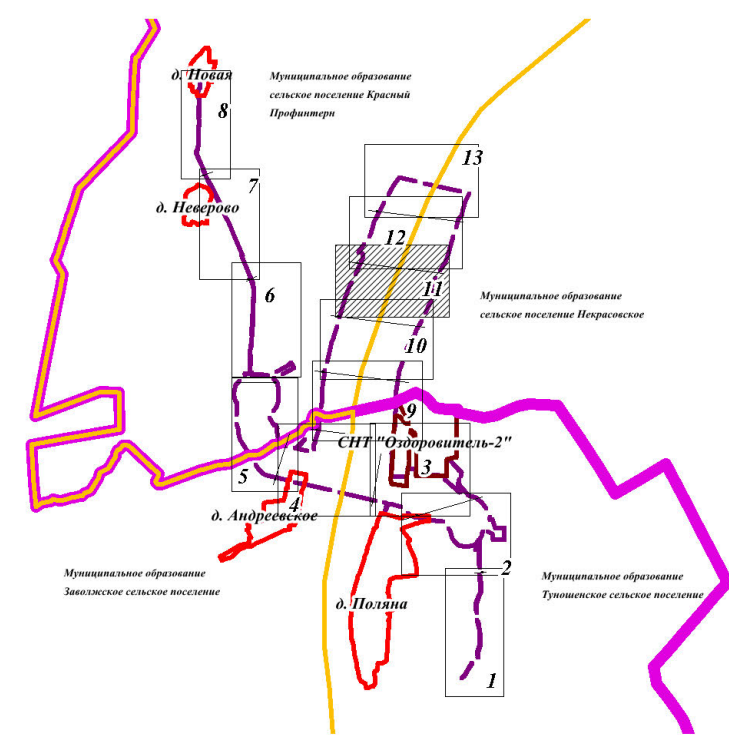


Изм.	Кол.уч.	Лист	Модок.	Подп.	Дата

Том 4. Материалы по обоснованию проекта планировки территории. Графическая часть  
Схема использования территории период  
подготовки проекта планировки территории М 1:2000

Лист  
4.2.10





Лист 12  
Лист 11

**УСЛОВНЫЕ ОБОЗНАЧЕНИЯ**

- ГРАНИЦЫ**
- Граница муниципального образования
  - Граница сельского поселения
  - Граница населенного пункта
  - Границы территории, в отношении которой осуществляется подготовка проекта планировки
  - Границы зон планируемого размещения линейного объекта
  - Границы зон временных зданий и сооружений
  - Водный объект
  - Дорожная сеть

**МУНИЦИПАЛЬНОЕ ОБРАЗОВАНИЕ  
СЕЛЬСКОЕ ПОСЕЛЕНИЕ КРАСНЫЙ  
ПРОФИНТЕРН**

**МУНИЦИПАЛЬНОЕ ОБРАЗОВАНИЕ  
СЕЛЬСКОЕ ПОСЕЛЕНИЕ НЕКРАСОВСКОЕ**

**ИНФОРМАЦИЯ О ВИДАХ ЛИНЕЙНЫХ ОБЪЕКТОВ  
ПРИМЕНИТЕЛЬНО К ТЕРРИТОРИЯМ, КОТОРЫЕ  
ЗАНЯТЫ ТАКИМИ ОБЪЕКТАМИ ИЛИ ПРЕДНАЗНАЧЕНЫ  
ДЛЯ ИХ РАЗМЕЩЕНИЯ**

- Линия электропередачи 10/6 кВ
- Линия электропередачи 0,4 кВ
- Линейно-кабельное сооружение электросвязи
- Магистральный нефтепровод
- Газопровод
- Трансформаторная подстанция

- КАТЕГОРИЯ ЗЕМЕЛЬ**
- Земли сельскохозяйственного назначения
  - Земли населенных пунктов
  - Земли промышленности, энергетики, транспорта, связи, радиовещания и т.д.
  - Земли лесного фонда
  - Земли водного фонда
  - Земли запаса

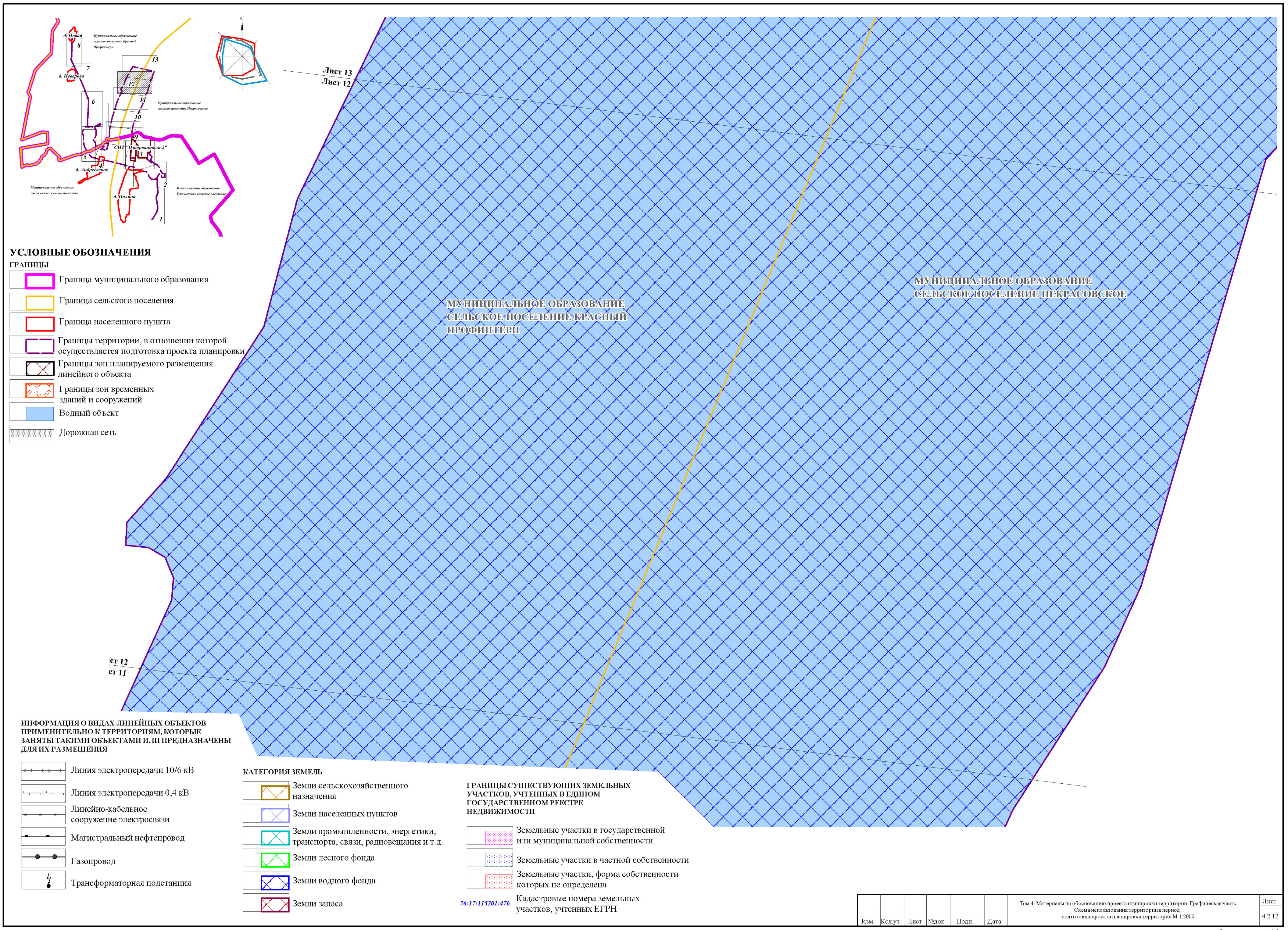
- ГРАНИЦЫ СУЩЕСТВУЮЩИХ ЗЕМЕЛЬНЫХ  
УЧАСТКОВ, УЧТЕННЫХ В ЕДИНОМ  
ГОСУДАРСТВЕННОМ РЕЕСТРЕ  
НЕДВИЖИМОСТИ**
- Земельные участки в государственной или муниципальной собственности
  - Земельные участки в частной собственности
  - Земельные участки, форма собственности которых не определена
  - Кадастровые номера земельных участков, учтенных ЕГРН

76:17:115201:476

Изм.	Кол.уч.	Лист	Модок.	Подп.	Дата

Том 4. Материалы по обоснованию проекта планировки территории. Графическая часть  
Схема использования территории период  
подготовки проекта планировки территории М 1:2000

Лист  
4.2.11



- УСЛОВНЫЕ ОБОЗНАЧЕНИЯ**
- ГРАНИЦЫ**
- Граница муниципального образования
  - Граница сельского поселения
  - Граница населенного пункта
  - Границы территории, в отношении которой осуществляется подготовка проекта планировки
  - Границы зон планируемого размещения линейного объекта
  - Границы зон временных зданий и сооружений
  - Водный объект
  - Дорожная сеть

- ИНФОРМАЦИЯ О ВИДАХ ЛИНЕЙНЫХ ОБЪЕКТОВ ПРИМЕНИТЕЛЬНО К ТЕРРИТОРИЯМ, КОТОРЫЕ ЗАНЯТЫ ТАКИМИ ОБЪЕКТАМИ ИЛИ ПРЕДНАЗНАЧЕНЫ ДЛЯ ИХ РАЗМЕЩЕНИЯ**
- Линия электропередачи 10/6 кВ
  - Линия электропередачи 0,4 кВ
  - Линейно-кабельное сооружение электросвязи
  - Магистральный нефтепровод
  - Газопровод
  - Трансформаторная подстанция

- КАТЕГОРИЯ ЗЕМЕЛЬ**
- Земли сельскохозяйственного назначения
  - Земли населенных пунктов
  - Земли промышленности, энергетики, транспорта, связи, радиовещания и т.д.
  - Земли лесного фонда
  - Земли водного фонда
  - Земли запаса

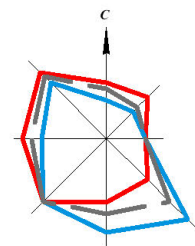
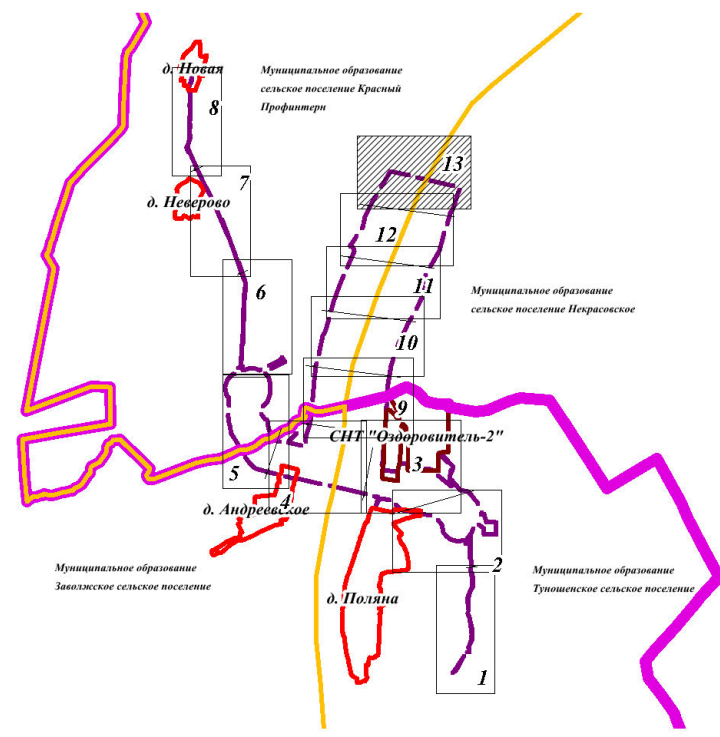
- ГРАНИЦЫ СУЩЕСТВУЮЩИХ ЗЕМЕЛЬНЫХ УЧАСТКОВ, УЧТЕННЫХ В ЕДИНОМ ГОСУДАРСТВЕННОМ РЕЕСТРЕ НЕДВИЖИМОСТИ**
- Земельные участки в государственной или муниципальной собственности
  - Земельные участки в частной собственности
  - Земельные участки, форма собственности которых не определена
- Кадастровые номера земельных участков, учтенных ЕГРН

76:17:115201:476

Изм.	Кол.уч.	Лист	Модок.	Подп.	Дата









Том 4. Материалы по обоснованию проекта планировки территории. Графическая часть  
 Схема использования территории период  
 подготовки проекта планировки территории М 1:2000

Лист  
 4.2.12

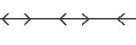



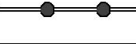



**УСЛОВНЫЕ ОБОЗНАЧЕНИЯ**




**ГРАНИЦЫ**

-  Граница муниципального образования
-  Граница сельского поселения
-  Граница населенного пункта
-  Границы территории, в отношении которой осуществляется подготовка проекта планировки
-  Границы зон планируемого размещения линейного объекта
-  Границы зон временных зданий и сооружений
-  Водный объект
-  Дорожная сеть




**ИНФОРМАЦИЯ О ВИДАХ ЛИНЕЙНЫХ ОБЪЕКТОВ ПРИМЕНИТЕЛЬНО К ТЕРРИТОРИЯМ, КОТОРЫЕ ЗАНЯТЫ ТАКИМИ ОБЪЕКТАМИ ИЛИ ПРЕДНАЗНАЧЕНЫ ДЛЯ ИХ РАЗМЕЩЕНИЯ**

-  Линия электропередачи 10/6 кВ
-  Линия электропередачи 0,4 кВ
-  Линейно-кабельное сооружение электросвязи
-  Магистральный нефтепровод
-  Газопровод
-  Трансформаторная подстанция

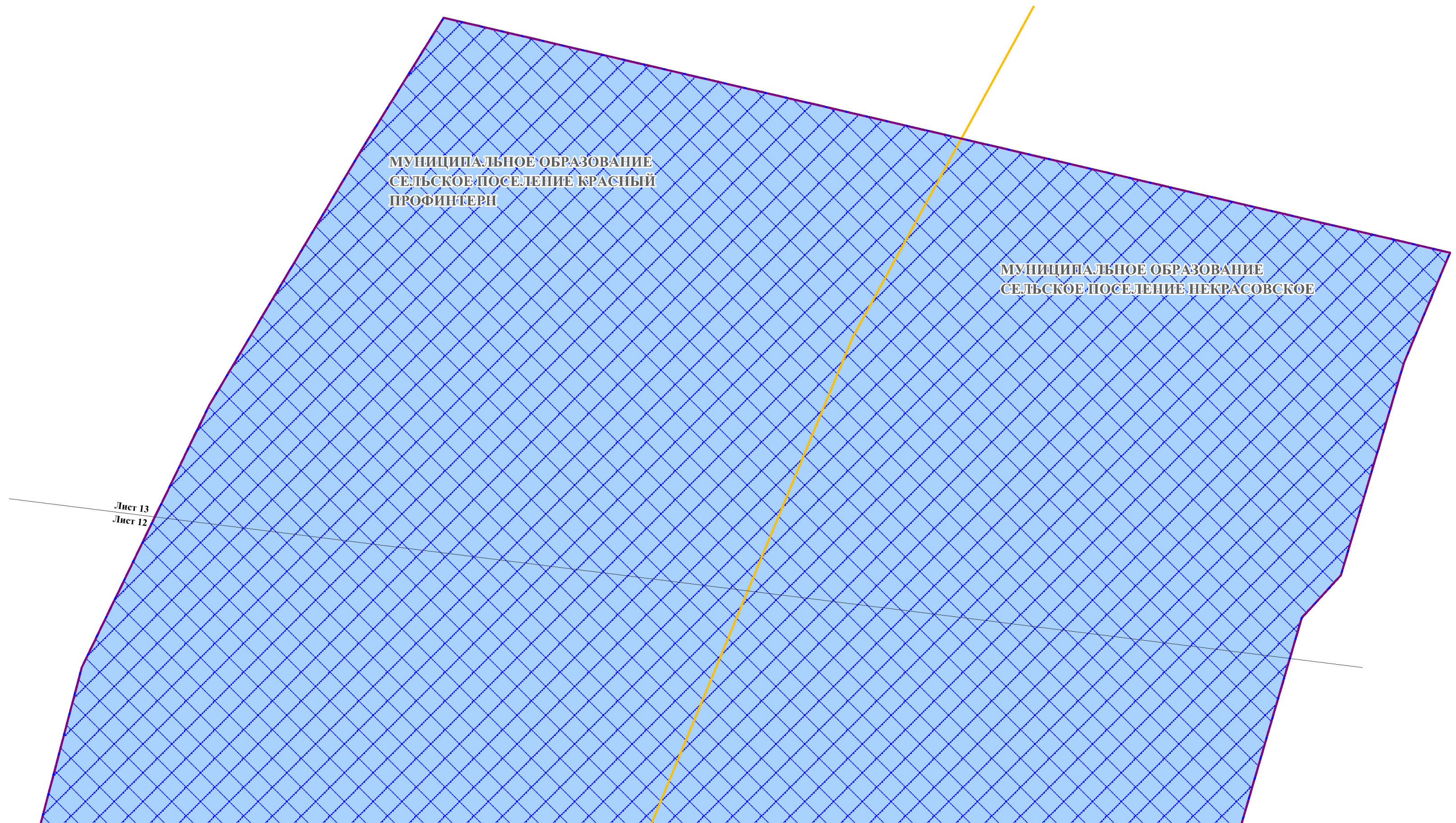
**КАТЕГОРИЯ ЗЕМЕЛЬ**

-  Земли сельскохозяйственного назначения
-  Земли населенных пунктов
-  Земли промышленности, энергетики, транспорта, связи, радиовещания и т.д.
-  Земли лесного фонда
-  Земли водного фонда
-  Земли запаса

**ГРАНИЦЫ СУЩЕСТВУЮЩИХ ЗЕМЕЛЬНЫХ УЧАСТКОВ, УЧТЕННЫХ В ЕДИНОМ ГОСУДАРСТВЕННОМ РЕЕСТРЕ НЕДВИЖИМОСТИ**

-  Земельные участки в государственной или муниципальной собственности
-  Земельные участки в частной собственности
-  Земельные участки, форма собственности которых не определена

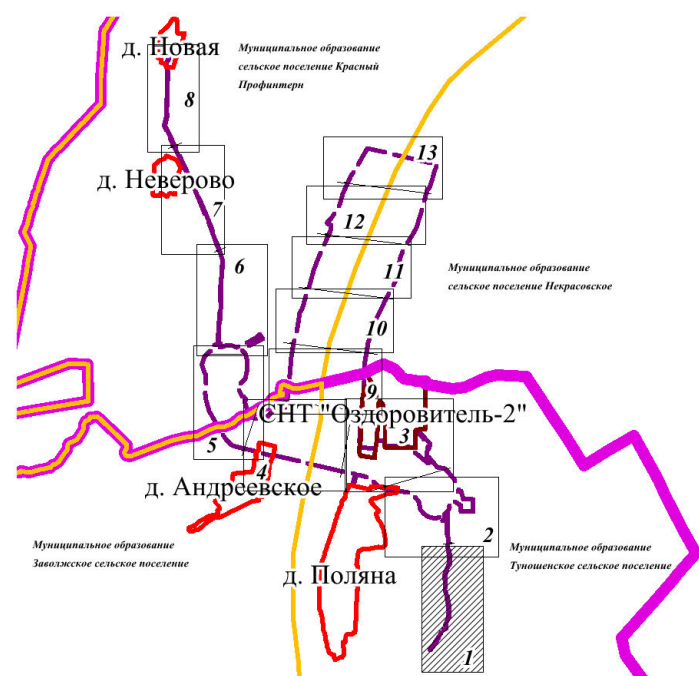
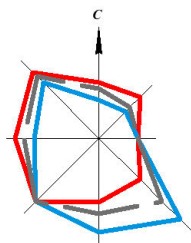
76:17:115201:476 Кадастровые номера земельных участков, учтенных ЕГРН



Изм.	Кол.уч.	Лист	Мдок.	Подп.	Дата

Том 4. Материалы по обоснованию проекта планировки территории. Графическая часть  
Схема использования территории период  
подготовки проекта планировки территории М 1:2000

Лист  
4.2.13



**МУНИЦИПАЛЬНОЕ ОБРАЗОВАНИЕ  
ТУОШЕНСКОЕ СЕЛЬСКОЕ ПОСЕЛЕНИЕ**



**УСЛОВНЫЕ ОБОЗНАЧЕНИЯ**

- ГРАНИЦЫ**
- Граница муниципального образования
  - Граница сельского поселения
  - Граница населенного пункта
  - Границы территории, в отношении которой осуществляется подготовка проекта планировки
  - Границы зон планируемого размещения линейного объекта
  - Границы зон временных зданий и сооружений
  - Водный объект
  - Дорожная сеть
  - Границы лесных кварталов
  - Границы лесотаксационных выделов
  - 741  
7

- УТВЕРЖДЕННЫЕ В УСТАНОВЛЕННОМ ПОРЯДКЕ ЗОНЫ С ОСОБЫМИ УСЛОВИЯМИ ИСПОЛЬЗОВАНИЯ ТЕРРИТОРИЙ**
- 76:17-6-51 Границы и номера зон, сведения о которых внесены в ЕГРН
  - Границы водоохранных зон
  - Границы прибрежных защитных полос
  - Границы приаэродромные территории аэропорта Ярославль (Туношна)
  - Границы зон охраны объектов культурного наследия
  - Границы охранных зон существующих инженерных сетей и сооружений, в соответствии с СП 42.13330.2016

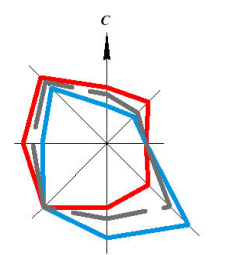
- ПОДЛЕЖАЩИЕ УСТАНОВЛЕНИЮ ГРАНИЦЫ ЗОН С ОСОБЫМИ УСЛОВИЯМИ ИСПОЛЬЗОВАНИЯ ТЕРРИТОРИЙ, В СВЯЗИ С РАЗМЕЩЕНИЕМ ЛИНЕЙНЫХ ОБЪЕКТОВ**
- Границы охранной зоны объектов электроэнергетики (ЛЭП 10 кВ), установленные в соответствии Постановлением Правительства РФ №160 от 24.02.2009г.
  - Границы охранной зоны объектов электроэнергетики (ЛЭП 0,23 кВ), установленные в соответствии Постановлением Правительства РФ №160 от 24.02.2009г.
  - Границы охранной зоны линий и сооружений связи, установленные в соответствии Постановлением Правительства РФ №578 от 09.06.1995г.
  - Границы охранной зоны трубопроводов (нефтепровода), установленные в соответствии с Постановлением Госгортехнадзора от 24.04.1992г. №9
  - Зоны минимальных расстояний до магистральных или промышленных трубопроводов, КПП СОД, установленные в соответствии СП 36.13330.2012. "Магистральные трубопроводы" и СТУ.
  - Границы охранной зоны объектов электроэнергетики (КЛ 0,23 кВ, ЭХЗ), установленные в соответствии Постановлением Правительства РФ №160 от 24.02.2009г.
  - Границы охранной зоны трубопроводов (КПП СОД), установленные в соответствии с Постановлением Госгортехнадзора от 24.04.1992г. №9

- ГРАНИЦ ТЕРРИТОРИЙ, ПОДВЕРЖЕННЫХ РИСКУ ВОЗНИКНОВЕНИЯ ЧРЕЗВЫЧАЙНЫХ СИТУАЦИЙ ТЕХНОГЕННОГО ХАРАКТЕРА**
- Границы зоны теплового излучения пожара 1,4 квт/м2
  - Граница зоны поражения человека и повреждения оборудования
  - Границы зоны теплового излучения пожара 4,2 квт/м2
  - Границы зоны нижнего порога повреждения человека
  - Границы зоны малых разрушений
  - Радиус зоны гибели 99% (тепловое излучение пожара)
  - Возможные границы загрязнения водной поверхности
  - Территории, подверженные воздействию чрезвычайных ситуаций техногенного характера

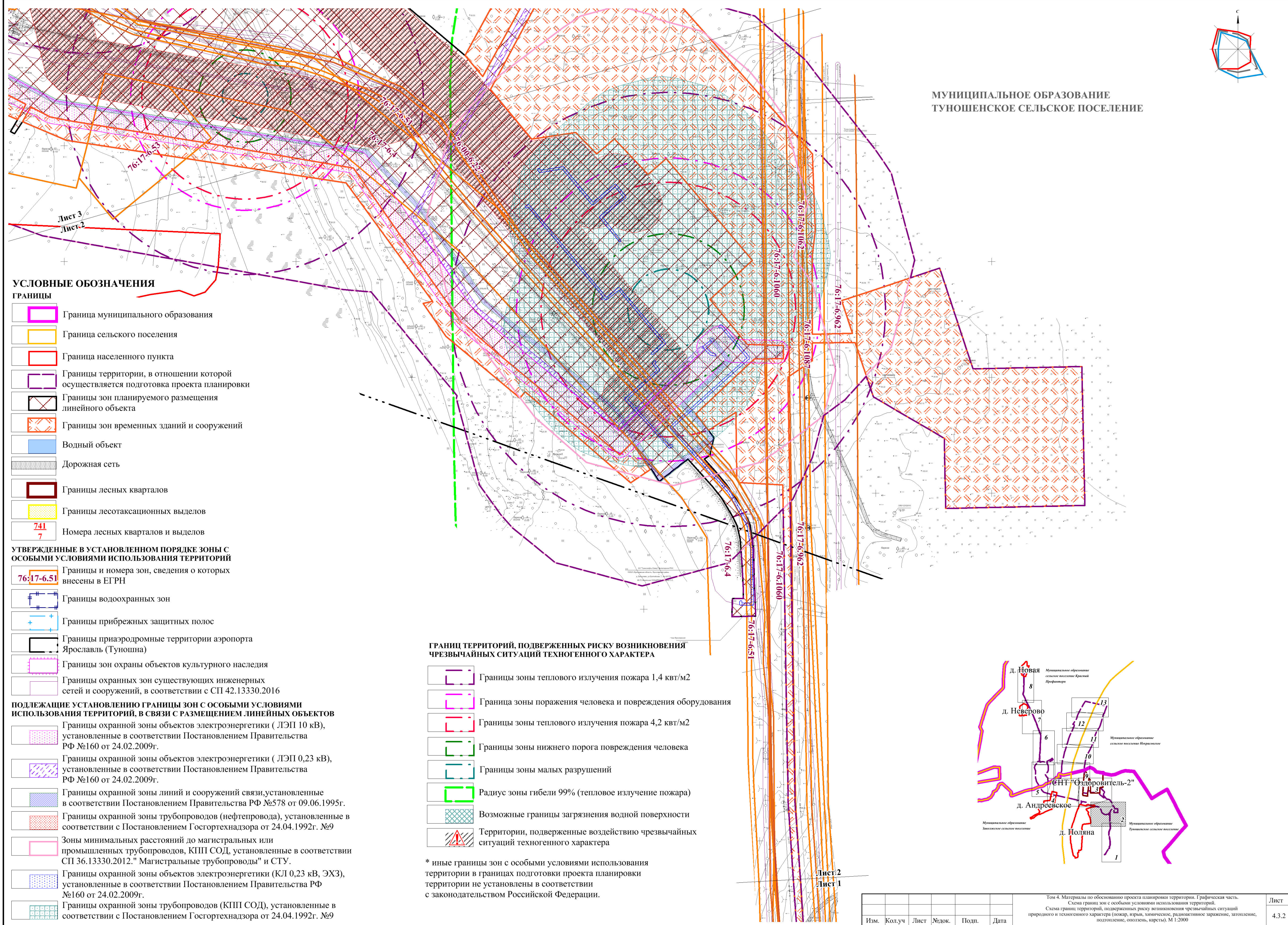
\* иные границы зон с особыми условиями использования территории в границах подготовки проекта планировки территории не установлены в соответствии с законодательством Российской Федерации.

- Примечания:**
- Чертеж разработан с использованием материалов изысканий М 1:1000, выполненных филиалом «Москгазипротрубопровод» АО «Институт по проектированию магистральных трубопроводов» г. Москва 2021 год.
  - Граница территории, в отношении которой осуществляется разработка проекта планировки территории установлена в соответствии с п. 2 раздела I Постановления Правительства РФ от 12 мая 2017 г. № 564 (ред. от 25.04.2020г.) «Об утверждении Положения о составе и содержании проектов планировки территории, предусматривающих размещение одного или нескольких линейных объектов».
  - Обоснование определения границ зон планируемого размещения линейного объекта представлено в п. 2.2. тома 3 данной документации.
  - Границы зон планируемого размещения линейных объектов, подлежащих реконструкции в связи с изменением их местоположения отсутствуют, так как отсутствуют линейные объекты, подлежащие реконструкции в связи с изменением их местоположения.
  - В границах территории проектирования объекты культурного наследия отсутствуют (Приложение 7 Том 3).
  - В границах территории проектирования зоны особо охраняемых природных территорий отсутствуют (Приложения 4, 6, 21 Том 3).

						ПП 10/ПМ 10-2022			
						Документация по планировке территории для размещения объекта трубопроводного транспорта федерального значения «Магистральный нефтепровод «Ухта-Ярославль» (линейная часть). Замена трубы (основная и резервная нитки) и камер (пуска и приема СОД) на ППМН через р. Волга 1096-1098 км, Ду 800 мм. Реконструкция»			
Изм.	Кол.уч	Лист	№док.	Подп.	Дата	Том 4. Материалы по обоснованию проекта планировки территории. Графическая часть	Стадия	Лист	Листов
Разработал	Кужелева Л.Ю.					Схема границ зон с особыми условиями использования территорий. Схема границ территорий, подверженных риску возникновения чрезвычайных ситуаций природного и техногенного характера (пожар, взрыв, химическое, радиоактивное заражение, затопление, подтопление, оползень, карсты). М 1:2000	ППТ-4.3	4.3.1	13
Проверил	Тимина О.А.								
ГАП	Ильина Е.А.								
ГИП	Русских С.А.								
Н. контр.	Бутиков Е.В.								
Утвердил	Мусийчук С.В.					<b>ООО "Терпланпроект"</b>			



МУНИЦИПАЛЬНОЕ ОБРАЗОВАНИЕ  
ТУНОШЕНСКОЕ СЕЛЬСКОЕ ПОСЕЛЕНИЕ



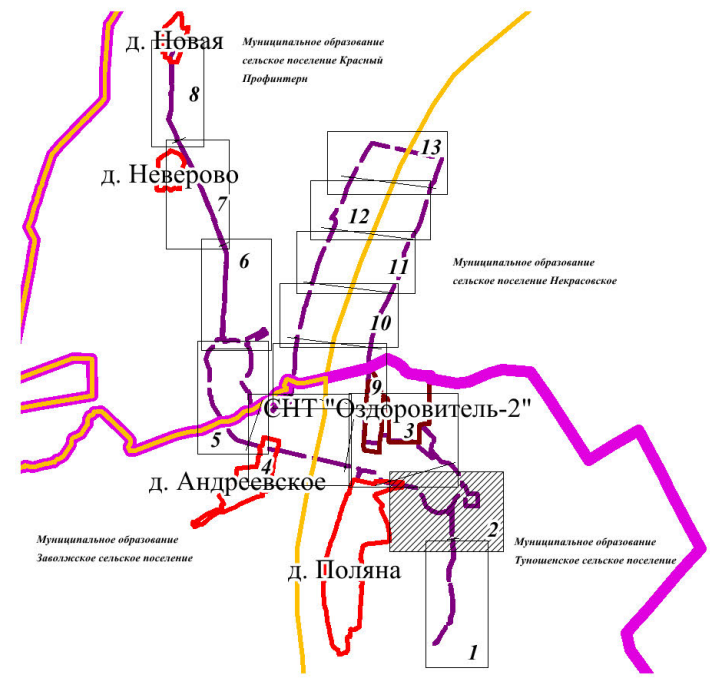
- УСЛОВНЫЕ ОБОЗНАЧЕНИЯ**
- ГРАНИЦЫ**
- Граница муниципального образования
  - Граница сельского поселения
  - Граница населенного пункта
  - Границы территории, в отношении которой осуществляется подготовка проекта планировки
  - Границы зон планируемого размещения линейного объекта
  - Границы зон временных зданий и сооружений
  - Водный объект
  - Дорожная сеть
  - Границы лесных кварталов
  - Границы лесотаксационных выделов
  - Номера лесных кварталов и выделов

- УТВЕРЖДЕННЫЕ В УСТАНОВЛЕННОМ ПОРЯДКЕ ЗОНЫ С ОСОБЫМИ УСЛОВИЯМИ ИСПОЛЬЗОВАНИЯ ТЕРРИТОРИЙ**
- Границы и номера зон, сведения о которых внесены в ЕГРН
  - Границы водоохранных зон
  - Границы прибрежных защитных полос
  - Границы приаэродромные территории аэропорта Ярославль (Туношна)
  - Границы зон охраны объектов культурного наследия
  - Границы охранных зон существующих инженерных сетей и сооружений, в соответствии с СП 42.13330.2016

- ПОДЛЕЖАЩИЕ УСТАНОВЛЕНИЮ ГРАНИЦЫ ЗОН С ОСОБЫМИ УСЛОВИЯМИ ИСПОЛЬЗОВАНИЯ ТЕРРИТОРИЙ, В СВЯЗИ С РАЗМЕЩЕНИЕМ ЛИНЕЙНЫХ ОБЪЕКТОВ**
- Границы охранной зоны объектов электроэнергетики (ЛЭП 10 кВ), установленные в соответствии Постановлением Правительства РФ №160 от 24.02.2009г.
  - Границы охранной зоны объектов электроэнергетики (ЛЭП 0,23 кВ), установленные в соответствии Постановлением Правительства РФ №160 от 24.02.2009г.
  - Границы охранной зоны линий и сооружений связи, установленные в соответствии Постановлением Правительства РФ №578 от 09.06.1995г.
  - Границы охранной зоны трубопроводов (нефтепровода), установленные в соответствии с Постановлением Госгортехнадзора от 24.04.1992г. №9
  - Зоны минимальных расстояний до магистральных или промышленных трубопроводов, КПП СОД, установленные в соответствии СП 36.13330.2012. "Магистральные трубопроводы" и СТУ.
  - Границы охранной зоны объектов электроэнергетики (КЛ 0,23 кВ, ЭХЗ), установленные в соответствии Постановлением Правительства РФ №160 от 24.02.2009г.
  - Границы охранной зоны трубопроводов (КПП СОД), установленные в соответствии с Постановлением Госгортехнадзора от 24.04.1992г. №9

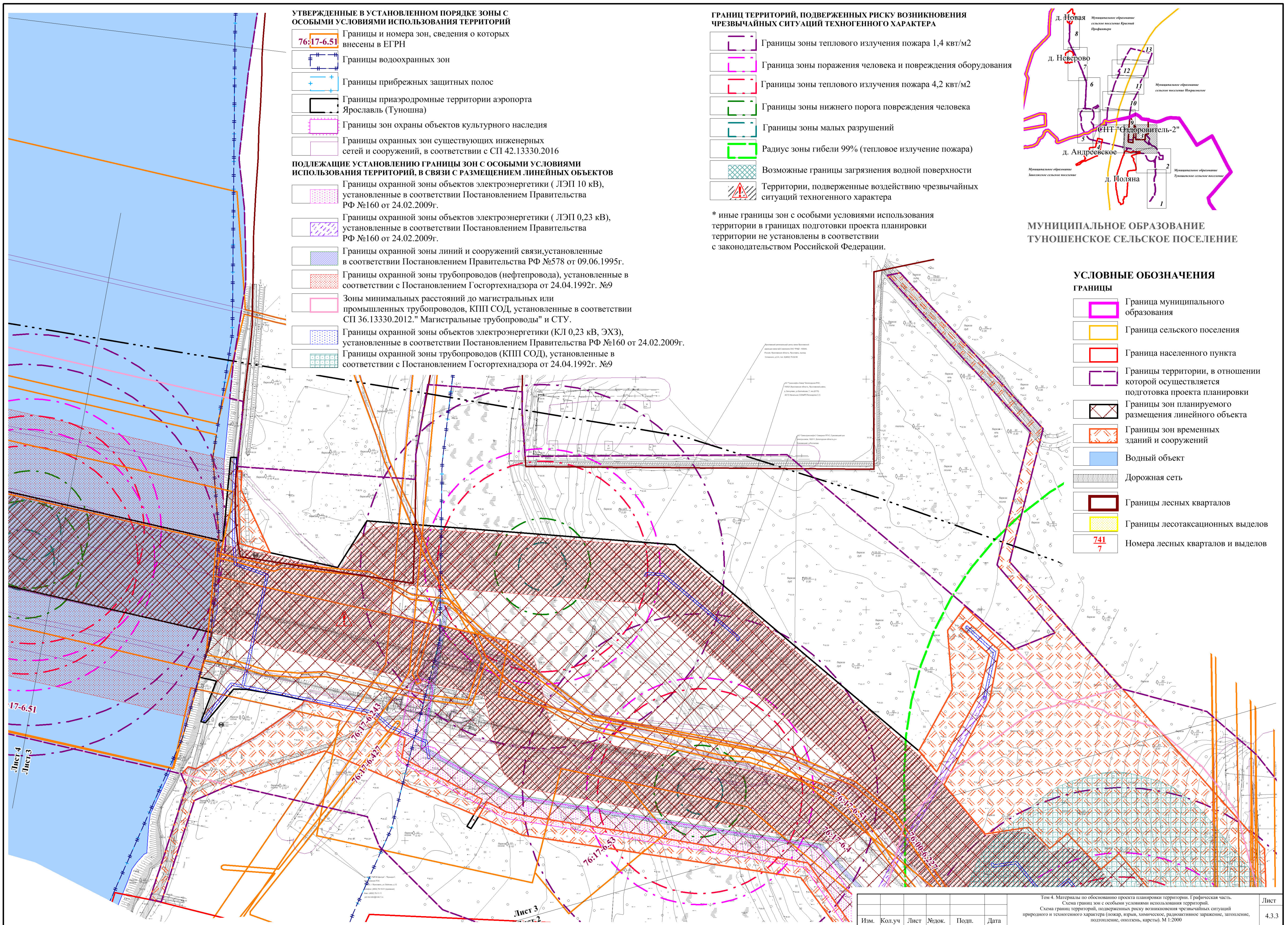
- ГРАНИЦ ТЕРРИТОРИЙ, ПОДВЕРЖЕННЫХ РИСКУ ВОЗНИКНОВЕНИЯ ЧРЕЗВЫЧАЙНЫХ СИТУАЦИЙ ТЕХНОГЕННОГО ХАРАКТЕРА**
- Границы зоны теплового излучения пожара 1,4 квт/м2
  - Граница зоны поражения человека и повреждения оборудования
  - Границы зоны теплового излучения пожара 4,2 квт/м2
  - Границы зоны нижнего порога повреждения человека
  - Границы зоны малых разрушений
  - Радиус зоны гибели 99% (тепловое излучение пожара)
  - Возможные границы загрязнения водной поверхности
  - Территории, подверженные воздействию чрезвычайных ситуаций техногенного характера

\* иные границы зон с особыми условиями использования территории в границах подготовки проекта планировки территории не установлены в соответствии с законодательством Российской Федерации.



Изм.	Кол.уч	Лист	Модок.	Подп.	Дата

Том 4. Материалы по обоснованию проекта планировки территории. Графическая часть.  
 Схема границ зон с особыми условиями использования территорий.  
 Схема границ территорий, подверженных риску возникновения чрезвычайных ситуаций природного и техногенного характера (пожар, взрыв, химическое, радиоактивное заражение, затопление, подтопление, оползень, карсты). М 1:2000



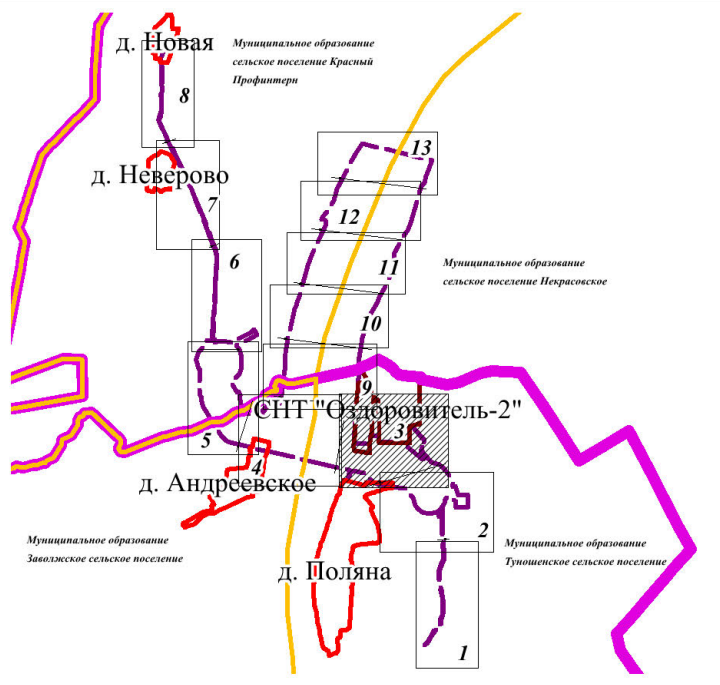
**УТВЕРЖДЕННЫЕ В УСТАНОВЛЕННОМ ПОРЯДКЕ ЗОНЫ С ОСОБЫМИ УСЛОВИЯМИ ИСПОЛЬЗОВАНИЯ ТЕРРИТОРИЙ**

- Границы и номера зон, сведения о которых внесены в ЕГРН
- Границы водоохранных зон
- Границы прибрежных защитных полос
- Границы приаэродромные территории аэропорта Ярославль (Туношна)
- Границы зон охраны объектов культурного наследия
- Границы охранных зон существующих инженерных сетей и сооружений, в соответствии с СП 42.13330.2016
- ПОДЕЖАЩИЕ УСТАНОВЛЕНИЮ ГРАНИЦЫ ЗОН С ОСОБЫМИ УСЛОВИЯМИ ИСПОЛЬЗОВАНИЯ ТЕРРИТОРИЙ, В СВЯЗИ С РАЗМЕЩЕНИЕМ ЛИНЕЙНЫХ ОБЪЕКТОВ**
- Границы охранной зоны объектов электроэнергетики (ЛЭП 10 кВ), установленные в соответствии Постановлением Правительства РФ №160 от 24.02.2009г.
- Границы охранной зоны объектов электроэнергетики (ЛЭП 0,23 кВ), установленные в соответствии Постановлением Правительства РФ №160 от 24.02.2009г.
- Границы охранной зоны линий и сооружений связи, установленные в соответствии Постановлением Правительства РФ №578 от 09.06.1995г.
- Границы охранной зоны трубопроводов (нефтепровода), установленные в соответствии с Постановлением Госгортехнадзора от 24.04.1992г. №9
- Зоны минимальных расстояний до магистральных или промышленных трубопроводов, КПП СОД, установленные в соответствии СП 36.13330.2012." Магистральные трубопроводы" и СТУ.
- Границы охранной зоны объектов электроэнергетики (КЛ 0,23 кВ, ЭХЗ), установленные в соответствии Постановлением Правительства РФ №160 от 24.02.2009г.
- Границы охранной зоны трубопроводов (КПП СОД), установленные в соответствии с Постановлением Госгортехнадзора от 24.04.1992г. №9

**ГРАНИЦ ТЕРРИТОРИЙ, ПОДВЕРЖЕННЫХ РИСКУ ВОЗНИКНОВЕНИЯ ЧРЕЗВЫЧАЙНЫХ СИТУАЦИЙ ТЕХНОГЕННОГО ХАРАКТЕРА**

- Границы зоны теплового излучения пожара 1,4 квт/м2
- Границы зоны поражения человека и повреждения оборудования
- Границы зоны теплового излучения пожара 4,2 квт/м2
- Границы зоны нижнего порога повреждения человека
- Границы зоны малых разрушений
- Радиус зоны гибели 99% (тепловое излучение пожара)
- Возможные границы загрязнения водной поверхности
- Территории, подверженные воздействию чрезвычайных ситуаций техногенного характера

\* иные границы зон с особыми условиями использования территории в границах подготовки проекта планировки территории не установлены в соответствии с законодательством Российской Федерации.



**МУНИЦИПАЛЬНОЕ ОБРАЗОВАНИЕ ТУНОШЕНСКОЕ СЕЛЬСКОЕ ПОСЕЛЕНИЕ**

**УСЛОВНЫЕ ОБОЗНАЧЕНИЯ ГРАНИЦЫ**

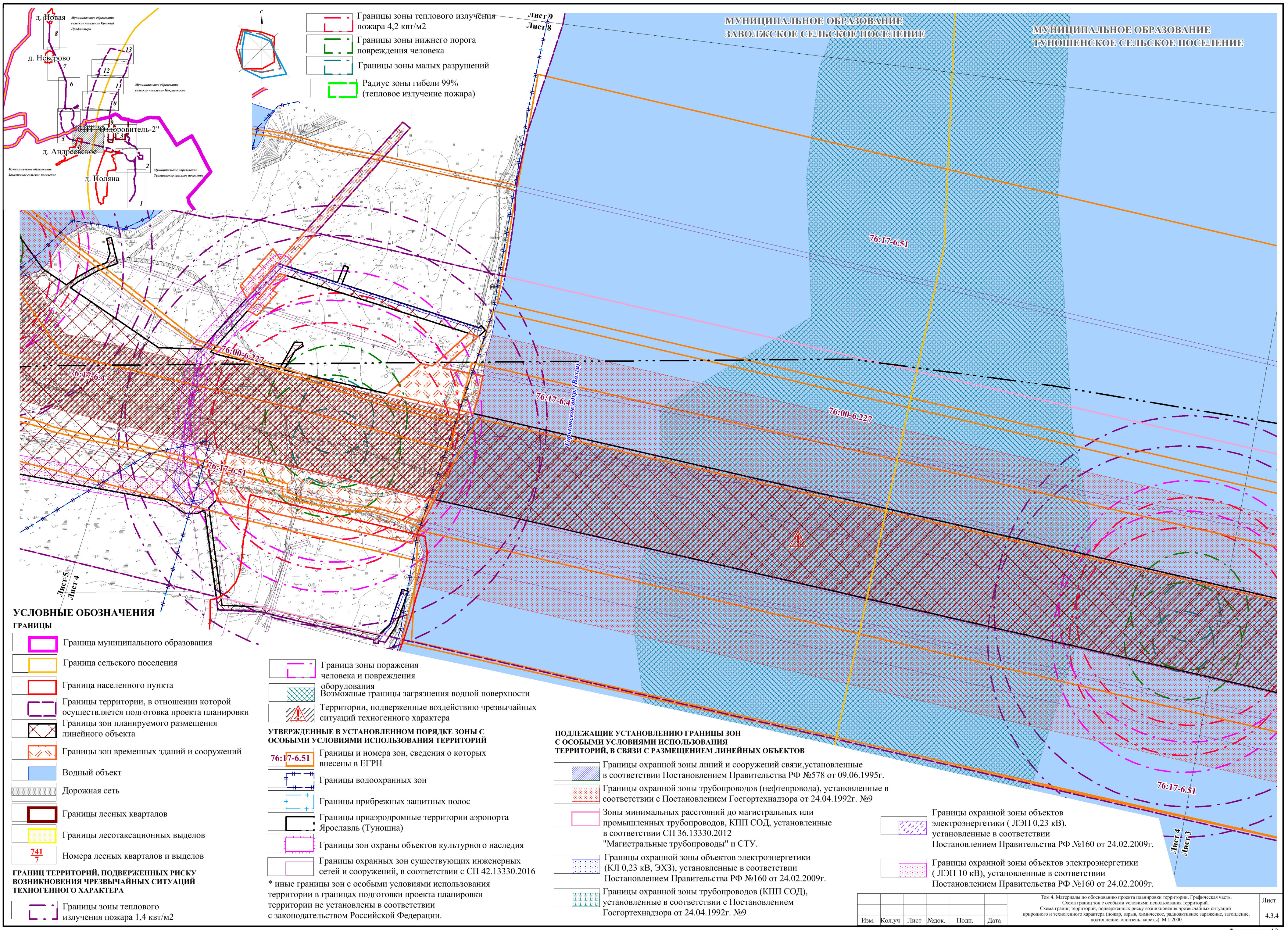
- Граница муниципального образования
- Граница сельского поселения
- Граница населенного пункта
- Границы территории, в отношении которой осуществляется подготовка проекта планировки
- Границы зон планируемого размещения линейного объекта
- Границы зон временных зданий и сооружений
- Водный объект
- Дорожная сеть
- Границы лесных кварталов
- Границы лесотаксационных выделов
- Номера лесных кварталов и выделов

Лист 4  
Лист 3

Лист 3  
Лист 2

Изм.	Кол.уч	Лист	Ждодк.	Подп.	Дата

Том 4. Материалы по обоснованию проекта планировки территории. Графическая часть.  
Схема границ зон с особыми условиями использования территорий.  
Схема границ территорий, подверженных риску возникновения чрезвычайных ситуаций природного и техногенного характера (пожар, взрыв, химическое, радиационное заражение, затопление, подтопление, оползень, карста). М 1:2000



- Границы зоны теплового излучения пожара 4,2 квт/м2
- Границы зоны нижнего порога повреждения человека
- Границы зоны малых разрушений
- Радиус зоны гибели 99% (тепловое излучение пожара)

- УСЛОВНЫЕ ОБОЗНАЧЕНИЯ ГРАНИЦЫ**
- Граница муниципального образования
  - Граница сельского поселения
  - Граница населенного пункта
  - Границы территории, в отношении которой осуществляется подготовка проекта планировки
  - Границы зон планируемого размещения линейного объекта
  - Границы зон временных зданий и сооружений
  - Водный объект
  - Дорожная сеть
  - Границы лесных кварталов
  - Границы лесотаксационных выделов
  - 741  
Номера лесных кварталов и выделов

- УТВЕРЖДЕННЫЕ В УСТАНОВЛЕННОМ ПОРЯДКЕ ЗОНЫ С ОСОБЫМИ УСЛОВИЯМИ ИСПОЛЬЗОВАНИЯ ТЕРРИТОРИЙ**
- Граница зоны поражения человека и повреждения оборудования
  - Возможные границы загрязнения водной поверхности
  - Территории, подверженные воздействию чрезвычайных ситуаций техногенного характера
  - 76:17-6.51  
Границы и номера зон, сведения о которых внесены в ЕГРН
  - Границы водоохраных зон
  - Границы прибрежных защитных полос
  - Границы приаэродромные территории аэропорта Ярославль (Туношна)
  - Границы зон охраны объектов культурного наследия
  - Границы охранных зон существующих инженерных сетей и сооружений, в соответствии с СП 42.13330.2016
- \* иные границы зон с особыми условиями использования территории в границах подготовки проекта планировки территории не установлены в соответствии с законодательством Российской Федерации.

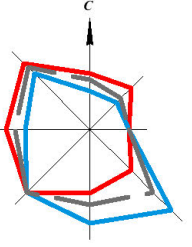
- ПОДЛЕЖАЩИЕ УСТАНОВЛЕНИЮ ГРАНИЦЫ ЗОН С ОСОБЫМИ УСЛОВИЯМИ ИСПОЛЬЗОВАНИЯ ТЕРРИТОРИЙ, В СВЯЗИ С РАЗМЕЩЕНИЕМ ЛИНЕЙНЫХ ОБЪЕКТОВ**
- Границы охранной зоны линий и сооружений связи, установленные в соответствии Постановлением Правительства РФ №578 от 09.06.1995г.
  - Границы охранной зоны трубопроводов (нефтепровода), установленные в соответствии с Постановлением Госгортехнадзора от 24.04.1992г. №9
  - Зоны минимальных расстояний до магистральных или промышленных трубопроводов, КПП СОД, установленные в соответствии СП 36.13330.2012 "Магистральные трубопроводы" и СТУ.
  - Границы охранной зоны объектов электроэнергетики (КЛ 0,23 кВ, ЭХЗ), установленные в соответствии Постановлением Правительства РФ №160 от 24.02.2009г.
  - Границы охранной зоны трубопроводов (КПП СОД), установленные в соответствии с Постановлением Госгортехнадзора от 24.04.1992г. №9

- Границы охранной зоны объектов электроэнергетики (ЛЭП 0,23 кВ), установленные в соответствии Постановлением Правительства РФ №160 от 24.02.2009г.
- Границы охранной зоны объектов электроэнергетики (ЛЭП 10 кВ), установленные в соответствии Постановлением Правительства РФ №160 от 24.02.2009г.

**ГРАНИЦ ТЕРРИТОРИЙ, ПОДВЕРЖЕННЫХ РИСКУ ВОЗНИКНОВЕНИЯ ЧРЕЗВЫЧАЙНЫХ СИТУАЦИЙ ТЕХНОГЕННОГО ХАРАКТЕРА**

- Границы зоны теплового излучения пожара 1,4 квт/м2

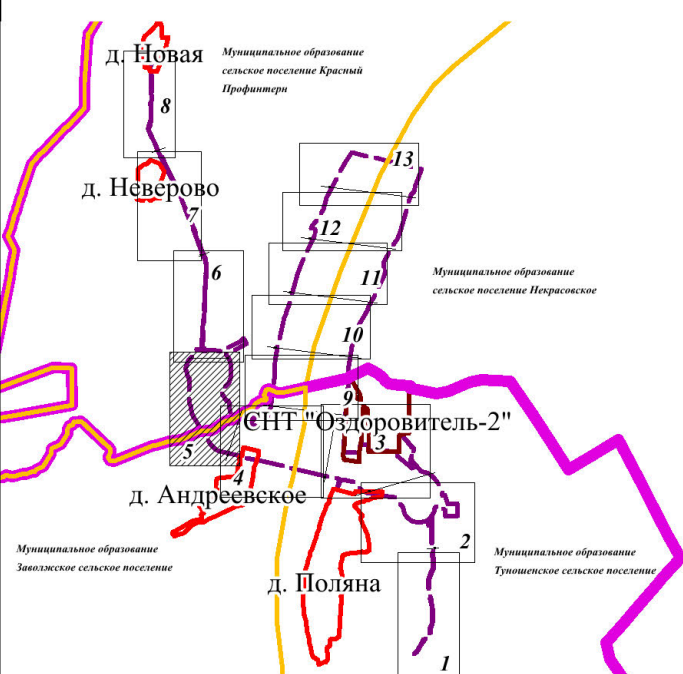
Изм.	Кол.уч	Лист	Жд.ок.	Подп.	Дата



**МУНИЦИПАЛЬНОЕ ОБРАЗОВАНИЕ  
СЕЛЬСКОЕ ПОСЕЛЕНИЕ КРАСНЫЙ  
ПРОФИНТЕРН**

**УСЛОВНЫЕ ОБОЗНАЧЕНИЯ**

- ГРАНИЦЫ**
- Граница муниципального образования
  - Граница сельского поселения
  - Граница населенного пункта
  - Границы территории, в отношении которой осуществляется подготовка проекта планировки
  - Границы зон планируемого размещения линейного объекта
  - Границы зон временных зданий и сооружений
- Водный объект
  - Дорожная сеть
  - Границы лесных кварталов
  - Границы лесотаксационных выделов
  - Номера лесных кварталов и выделов



**ПОДЛЕЖАЩИЕ УСТАНОВЛЕНИЮ ГРАНИЦЫ ЗОН С ОСОБИМИ УСЛОВИЯМИ ИСПОЛЬЗОВАНИЯ ТЕРРИТОРИЙ, В СВЯЗИ С РАЗМЕЩЕНИЕМ ЛИНЕЙНЫХ ОБЪЕКТОВ**

- Границы охранной зоны объектов электроэнергетики (ЛЭП 10 кВ), установленные в соответствии Постановлением Правительства РФ №160 от 24.02.2009г.
- Границы охранной зоны линий и сооружений связи, установленные в соответствии Постановлением Правительства РФ №578 от 09.06.1995г.
- Границы охранной зоны трубопроводов (нефтепровода), установленные в соответствии с Постановлением Госгортехнадзора от 24.04.1992г. №9
- Зоны минимальных расстояний до магистральных или промышленных трубопроводов, КПП СОД, установленные в соответствии СП 36.13330.2012. "Магистральные трубопроводы" и СТУ.
- Границы охранной зоны объектов электроэнергетики (КЛ 0,23 кВ, ЭХЗ), установленные в соответствии Постановлением Правительства РФ №160 от 24.02.2009г.
- Границы охранной зоны трубопроводов (КПП СОД), установленные в соответствии с Постановлением Госгортехнадзора от 24.04.1992г. №9
- Границы охранной зоны объектов электроэнергетики (ЛЭП 0,23 кВ), установленные в соответствии Постановлением Правительства РФ №160 от 24.02.2009г.

**ГРАНИЦ ТЕРРИТОРИЙ, ПОДВЕРЖЕННЫХ РИСКУ ВОЗНИКНОВЕНИЯ ЧРЕЗВЫЧАЙНЫХ СИТУАЦИЙ ТЕХНОГЕННОГО ХАРАКТЕРА**

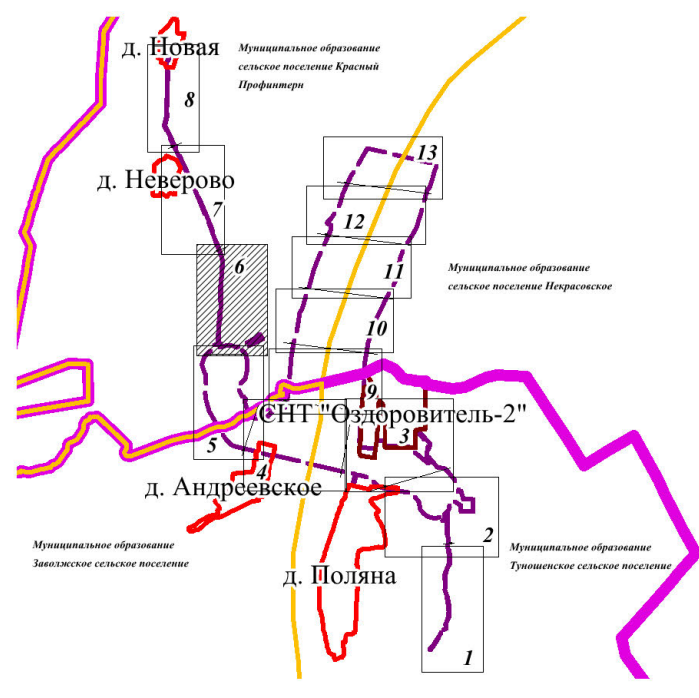
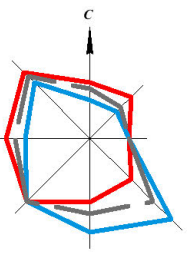
- Границы зоны теплового излучения пожара 1,4 квт/м2
- Граница зоны поражения человека и повреждения оборудования
- Границы зоны теплового излучения пожара 4,2 квт/м2
- Границы зоны нижнего порога повреждения человека
- Границы зоны малых разрушений
- Радиус зоны гибели 99% (тепловое излучение пожара)
- Возможные границы загрязнения водной поверхности
- Территории, подверженные воздействию чрезвычайных ситуаций техногенного характера

**УТВЕРЖДЕННЫЕ В УСТАНОВЛЕННОМ ПОРЯДКЕ ЗОНЫ С ОСОБИМИ УСЛОВИЯМИ ИСПОЛЬЗОВАНИЯ ТЕРРИТОРИЙ**

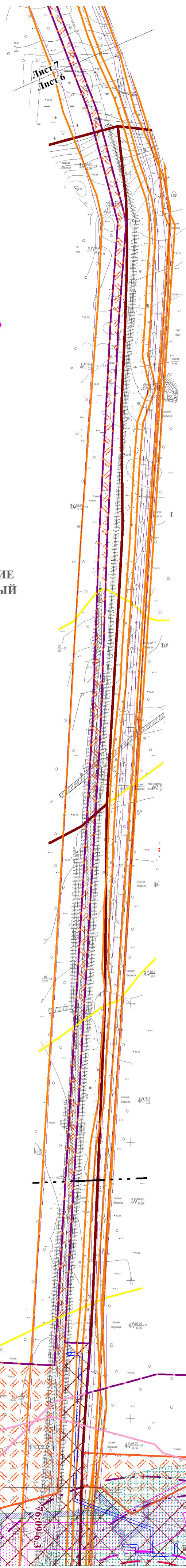
- Границы и номера зон, сведения о которых внесены в ЕГРН
- Границы водоохранных зон
- Границы прибрежных защитных полос
- Границы приаэродромные территории аэропорта Ярославль (Туношна)
- Границы зон охраны объектов культурного наследия
- Границы охранных зон существующих инженерных сетей и сооружений, в соответствии с СП 42.13330.2016

\* иные границы зон с особыми условиями использования территории в границах подготовки проекта планировки территории не установлены в соответствии с законодательством Российской Федерации.





МУНИЦИПАЛЬНОЕ ОБРАЗОВАНИЕ  
СЕЛЬСКОЕ ПОСЕЛЕНИЕ КРАСНЫЙ  
ПРОФИНТЕРН



**УСЛОВНЫЕ ОБОЗНАЧЕНИЯ**

**ГРАНИЦЫ**

- Граница муниципального образования
- Граница сельского поселения
- Граница населенного пункта
- Границы территории, в отношении которой осуществляется подготовка проекта планировки
- Границы зон планируемого размещения линейного объекта
- Границы зон временных зданий и сооружений
- Водный объект
- Дорожная сеть
- Границы лесных кварталов
- Границы лесотаксационных выделов
- Номера лесных кварталов и выделов

**УТВЕРЖДЕННЫЕ В УСТАНОВЛЕННОМ ПОРЯДКЕ ЗОНЫ С ОСОБЫМИ УСЛОВИЯМИ ИСПОЛЬЗОВАНИЯ ТЕРРИТОРИЙ**

- Границы и номера зон, сведения о которых внесены в ЕГРН
- Границы водоохранных зон
- Границы прибрежных защитных полос
- Границы приаэродромные территории аэропорта Ярославль (Туношна)
- Границы зон охраны объектов культурного наследия
- Границы охранных зон существующих инженерных сетей и сооружений, в соответствии с СП 42.13330.2016

**ПОДЛЕЖАЩИЕ УСТАНОВЛЕНИЮ ГРАНИЦЫ ЗОН С ОСОБЫМИ УСЛОВИЯМИ ИСПОЛЬЗОВАНИЯ ТЕРРИТОРИЙ, В СВЯЗИ С РАЗМЕЩЕНИЕМ ЛИНЕЙНЫХ ОБЪЕКТОВ**

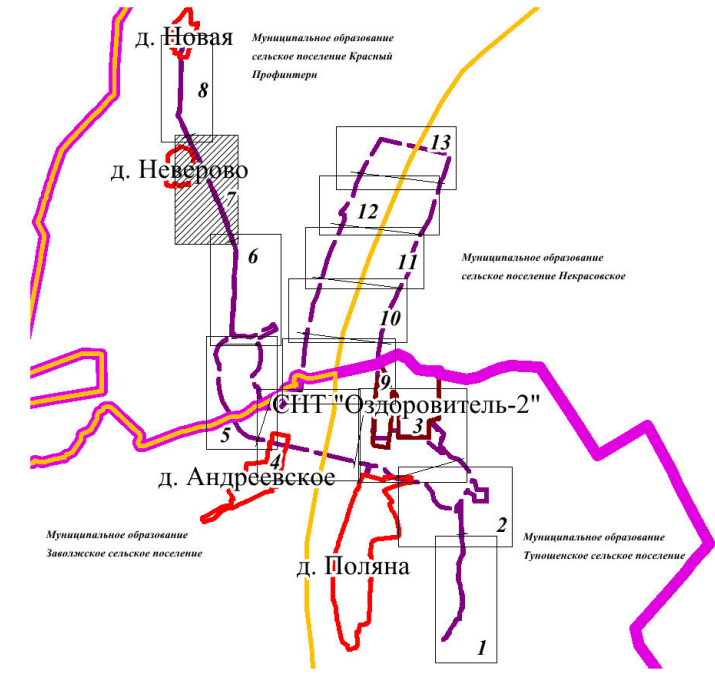
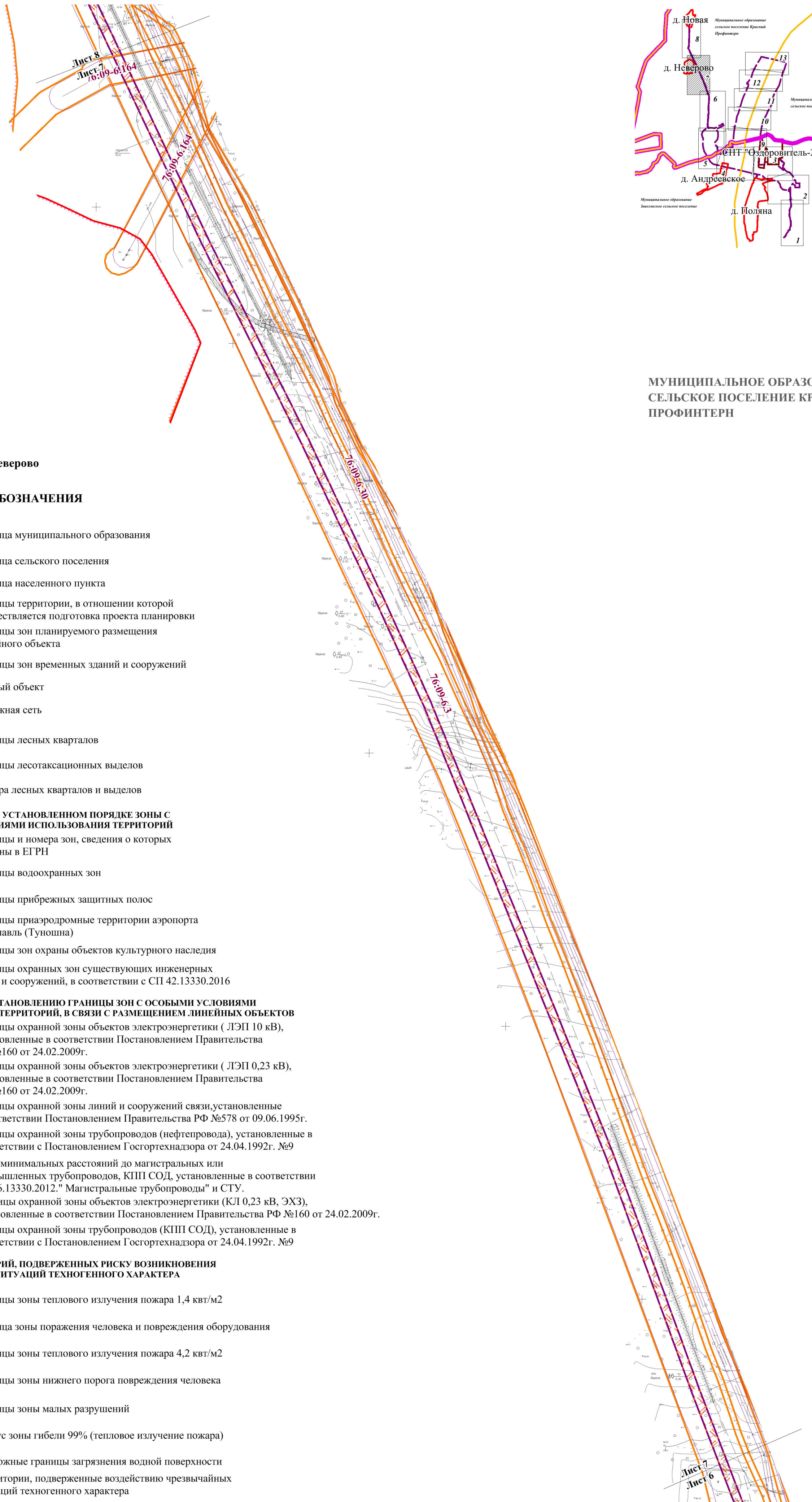
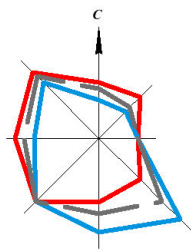
- Границы охранной зоны объектов электроэнергетики (ЛЭП 10 кВ), установленные в соответствии Постановлением Правительства РФ №160 от 24.02.2009г.
- Границы охранной зоны объектов электроэнергетики (ЛЭП 0,23 кВ), установленные в соответствии Постановлением Правительства РФ №160 от 24.02.2009г.
- Границы охранной зоны линий и сооружений связи, установленные в соответствии Постановлением Правительства РФ №578 от 09.06.1995г.
- Границы охранной зоны трубопроводов (нефтепровода), установленные в соответствии с Постановлением Госгортехнадзора от 24.04.1992г. №9
- Зоны минимальных расстояний до магистральных или промышленных трубопроводов, КПП СОД, установленные в соответствии СП 36.13330.2012. "Магистральные трубопроводы" и СТУ
- Границы охранной зоны объектов электроэнергетики (КЛ 0,23 кВ, ЭХЗ), установленные в соответствии Постановлением Правительства РФ №160 от 24.02.2009г.
- Границы охранной зоны трубопроводов (КПП СОД), установленные в соответствии с Постановлением Госгортехнадзора от 24.04.1992г. №9

**ГРАНИЦ ТЕРРИТОРИЙ, ПОДВЕРЖЕННЫХ РИСКУ ВОЗНИКНОВЕНИЯ ЧРЕЗВЫЧАЙНЫХ СИТУАЦИЙ ТЕХНОГЕННОГО ХАРАКТЕРА**

- Границы зоны теплового излучения пожара 1,4 квт/м2
- Граница зоны поражения человека и повреждения оборудования
- Границы зоны теплового излучения пожара 4,2 квт/м2
- Границы зоны нижнего порога повреждения человека
- Границы зоны малых разрушений
- Радиус зоны гибели 99% (тепловое излучение пожара)
- Возможные границы загрязнения водной поверхности
- Территории, подверженные воздействию чрезвычайных ситуаций техногенного характера

\* иные границы зон с особыми условиями использования территории в границах подготовки проекта планировки территории не установлены в соответствии с законодательством Российской Федерации.

Изм.	Кол.уч	Лист	№док.	Подп.	Дата	Том 4. Материалы по обоснованию проекта планировки территории. Графическая часть. Схема границ зон с особыми условиями использования территорий. Схема границ территорий, подверженных риску возникновения чрезвычайных ситуаций природного и техногенного характера (пожар, взрыв, химическое, радиолоктивное заражение, затопление, подтопление, оползень, карсты). М 1:2000	Лист 4.3.6
------	--------	------	-------	-------	------	--	---------------



**МУНИЦИПАЛЬНОЕ ОБРАЗОВАНИЕ  
СЕЛЬСКОЕ ПОСЕЛЕНИЕ КРАСНЫЙ  
ПРОФИНТЕРН**

д. Неверово

**УСЛОВНЫЕ ОБОЗНАЧЕНИЯ**

**ГРАНИЦЫ**

- Граница муниципального образования
- Граница сельского поселения
- Граница населенного пункта
- Границы территории, в отношении которой осуществляется подготовка проекта планировки
- Границы зон планируемого размещения линейного объекта
- Границы зон временных зданий и сооружений
- Водный объект
- Дорожная сеть
- Границы лесных кварталов
- Границы лесотаксационных выделов
- Номера лесных кварталов и выделов

**УТВЕРЖДЕННЫЕ В УСТАНОВЛЕННОМ ПОРЯДКЕ ЗОНЫ С ОСОБЫМИ УСЛОВИЯМИ ИСПОЛЬЗОВАНИЯ ТЕРРИТОРИЙ**

- Границы и номера зон, сведения о которых внесены в ЕГРН
- Границы водоохранных зон
- Границы прибрежных защитных полос
- Границы приаэродромные территории аэропорта Ярославль (Туношна)
- Границы зон охраны объектов культурного наследия
- Границы охранных зон существующих инженерных сетей и сооружений, в соответствии с СП 42.13330.2016

**ПОДЛЕЖАЩИЕ УСТАНОВЛЕНИЮ ГРАНИЦЫ ЗОН С ОСОБЫМИ УСЛОВИЯМИ ИСПОЛЬЗОВАНИЯ ТЕРРИТОРИЙ, В СВЯЗИ С РАЗМЕЩЕНИЕМ ЛИНЕЙНЫХ ОБЪЕКТОВ**

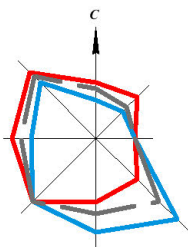
- Границы охранной зоны объектов электроэнергетики (ЛЭП 10 кВ), установленные в соответствии Постановлением Правительства РФ №160 от 24.02.2009г.
- Границы охранной зоны объектов электроэнергетики (ЛЭП 0,23 кВ), установленные в соответствии Постановлением Правительства РФ №160 от 24.02.2009г.
- Границы охранной зоны линий и сооружений связи, установленные в соответствии Постановлением Правительства РФ №578 от 09.06.1995г.
- Границы охранной зоны трубопроводов (нефтепровода), установленные в соответствии с Постановлением Госгортехнадзора от 24.04.1992г. №9
- Зоны минимальных расстояний до магистральных или промышленных трубопроводов, КПП СОД, установленные в соответствии СП 36.13330.2012. "Магистральные трубопроводы" и СТУ.
- Границы охранной зоны объектов электроэнергетики (КЛ 0,23 кВ, ЭХЗ), установленные в соответствии Постановлением Правительства РФ №160 от 24.02.2009г.
- Границы охранной зоны трубопроводов (КПП СОД), установленные в соответствии с Постановлением Госгортехнадзора от 24.04.1992г. №9

**ГРАНИЦ ТЕРРИТОРИЙ, ПОДВЕРЖЕННЫХ РИСКУ ВОЗНИКНОВЕНИЯ ЧРЕЗВЫЧАЙНЫХ СИТУАЦИЙ ТЕХНОГЕННОГО ХАРАКТЕРА**

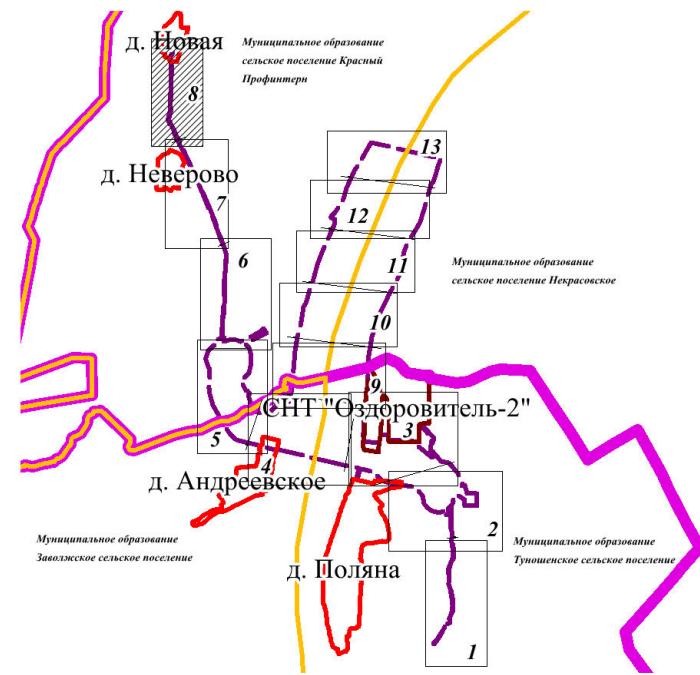
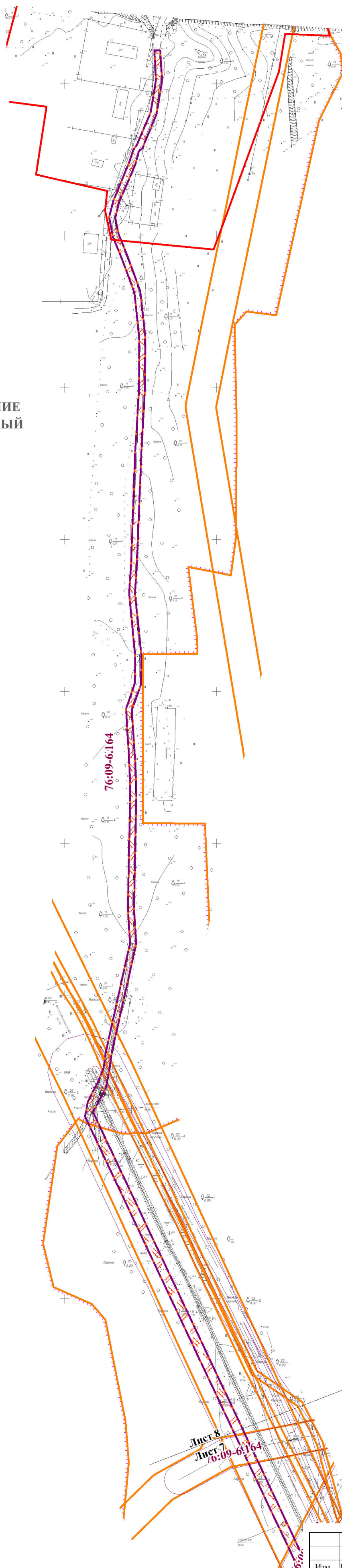
- Границы зоны теплового излучения пожара 1,4 квт/м2
- Граница зоны поражения человека и повреждения оборудования
- Границы зоны теплового излучения пожара 4,2 квт/м2
- Границы зоны нижнего порога повреждения человека
- Границы зоны малых разрушений
- Радиус зоны гибели 99% (тепловое излучение пожара)
- Возможные границы загрязнения водной поверхности
- Территории, подверженные воздействию чрезвычайных ситуаций техногенного характера

\* иные границы зон с особыми условиями использования территории в границах подготовки проекта планировки территории не установлены в соответствии с законодательством Российской Федерации.

Изм.	Кол.уч	Лист	№док.	Подп.	Дата	Том 4. Материалы по обоснованию проекта планировки территории. Графическая часть. Схема границ зон с особыми условиями использования территорий. Схема границ территорий, подверженных риску возникновения чрезвычайных ситуаций природного и техногенного характера (пожар, взрыв, химическое, радиационное заражение, затопление, подтопление, оползень, карсты). М 1:2000	Лист 4.3.7
------	--------	------	-------	-------	------	--	---------------



д. Новая



МУНИЦИПАЛЬНОЕ ОБРАЗОВАНИЕ  
СЕЛЬСКОЕ ПОСЕЛЕНИЕ КРАСНЫЙ  
ПРОФИНТЕРН

### УСЛОВНЫЕ ОБОЗНАЧЕНИЯ

#### ГРАНИЦЫ

- Граница муниципального образования
- Граница сельского поселения
- Граница населенного пункта
- Границы территории, в отношении которой осуществляется подготовка проекта планировки
- Границы зон планируемого размещения линейного объекта
- Границы зон временных зданий и сооружений
- Водный объект
- Дорожная сеть
- Границы лесных кварталов
- Границы лесотаксационных выделов
- Номера лесных кварталов и выделов

#### УТВЕРЖДЕННЫЕ В УСТАНОВЛЕННОМ ПОРЯДКЕ ЗОНЫ С ОСОБЫМИ УСЛОВИЯМИ ИСПОЛЬЗОВАНИЯ ТЕРРИТОРИЙ

- Границы и номера зон, сведения о которых внесены в ЕГРН
- Границы водоохранных зон
- Границы прибрежных защитных полос
- Границы приаэродромные территории аэропорта Ярославль (Туношна)
- Границы зон охраны объектов культурного наследия
- Границы охранных зон существующих инженерных сетей и сооружений, в соответствии с СП 42.13330.2016

#### ПОДЕЖАЩИЕ УСТАНОВЛЕНИЮ ГРАНИЦЫ ЗОН С ОСОБЫМИ УСЛОВИЯМИ ИСПОЛЬЗОВАНИЯ ТЕРРИТОРИЙ, В СВЯЗИ С РАЗМЕЩЕНИЕМ ЛИНЕЙНЫХ ОБЪЕКТОВ

- Границы охранной зоны объектов электроэнергетики (ЛЭП 10 кВ), установленные в соответствии Постановлением Правительства РФ №160 от 24.02.2009г.
- Границы охранной зоны объектов электроэнергетики (ЛЭП 0,23 кВ), установленные в соответствии Постановлением Правительства РФ №160 от 24.02.2009г.
- Границы охранной зоны линий и сооружений связи, установленные в соответствии Постановлением Правительства РФ №578 от 09.06.1995г.
- Границы охранной зоны трубопроводов (нефтепровода), установленные в соответствии с Постановлением Госгортехнадзора от 24.04.1992г. №9
- Зоны минимальных расстояний до магистральных или промышленных трубопроводов, КПП СОД, установленные в соответствии СП 36.13330.2012. "Магистральные трубопроводы" и СТУ.
- Границы охранной зоны объектов электроэнергетики (КЛ 0,23 кВ, ЭХЗ), установленные в соответствии Постановлением Правительства РФ №160 от 24.02.2009г.
- Границы охранной зоны трубопроводов (КПП СОД), установленные в соответствии с Постановлением Госгортехнадзора от 24.04.1992г. №9

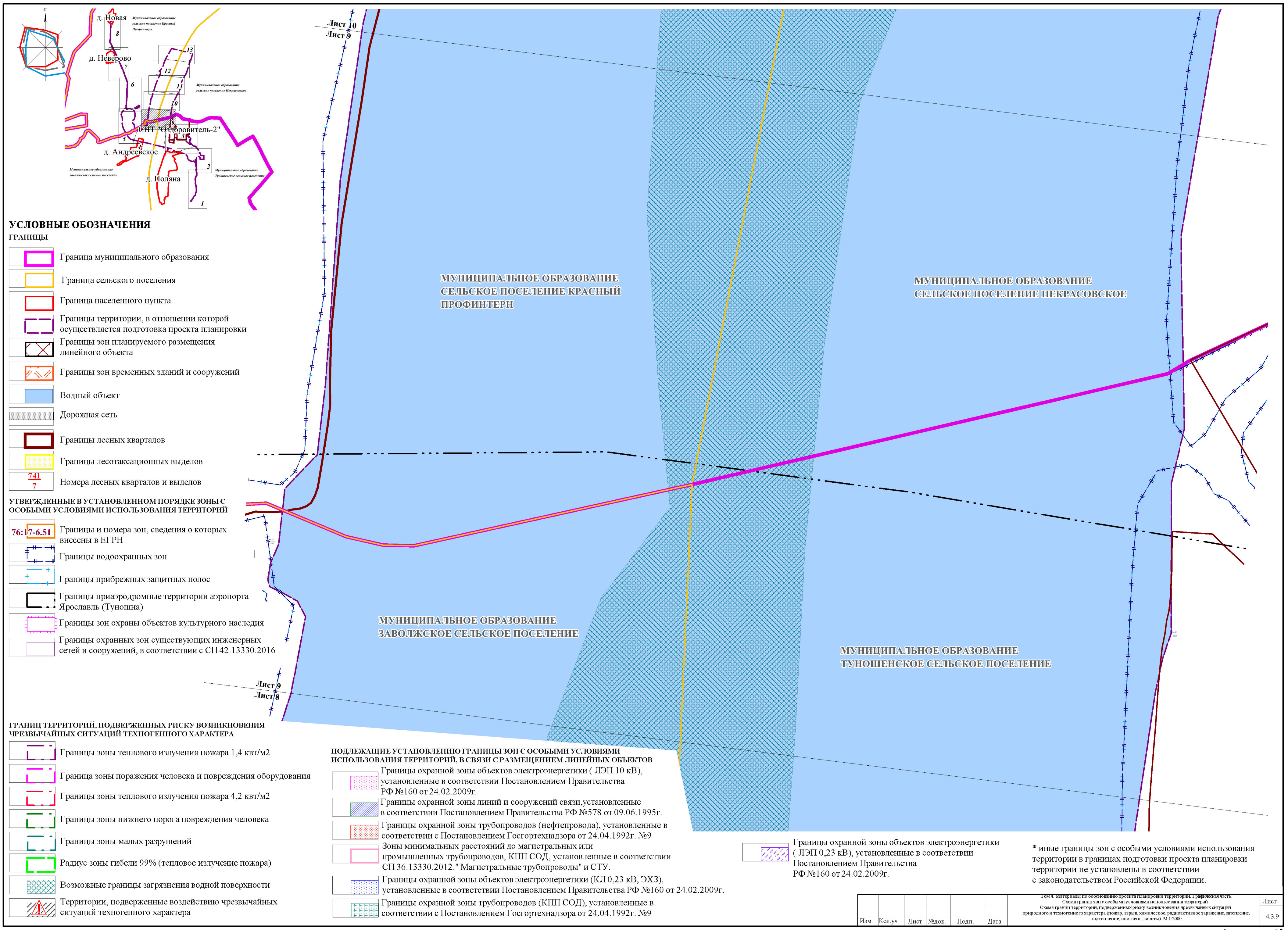
#### ГРАНИЦ ТЕРРИТОРИЙ, ПОДВЕРЖЕННЫХ РИСКУ ВОЗНИКНОВЕНИЯ ЧРЕЗВЫЧАЙНЫХ СИТУАЦИЙ ТЕХНОГЕННОГО ХАРАКТЕРА

- Границы зоны теплового излучения пожара 1,4 квт/м2
- Граница зоны поражения человека и повреждения оборудования
- Границы зоны теплового излучения пожара 4,2 квт/м2
- Границы зоны нижнего порога повреждения человека
- Границы зоны малых разрушений
- Радиус зоны гибели 99% (тепловое излучение пожара)
- Возможные границы загрязнения водной поверхности
- Территории, подверженные воздействию чрезвычайных ситуаций техногенного характера

\* иные границы зон с особыми условиями использования территории в границах подготовки проекта планировки территории не установлены в соответствии с законодательством Российской Федерации.

Лист 8  
Лист 7  
76:09-6:164

Изм.	Кол.уч	Лист	№ док.	Подп.	Дата	Том 4. Материалы по обоснованию проекта планировки территории. Графическая часть. Схема границ зон с особыми условиями использования территорий. Схема границ территорий, подверженных риску возникновения чрезвычайных ситуаций природного и техногенного характера (пожар, взрыв, химическое, радиолоктивное заражение, затопление, подтопление, оползень, карсты). М 1:2000	Лист 4.3.8
------	--------	------	--------	-------	------	--	---------------



**УСЛОВНЫЕ ОБОЗНАЧЕНИЯ**

- ГРАНИЦЫ**
- Граница муниципального образования
  - Граница сельского поселения
  - Граница населенного пункта
  - Границы территории, в отношении которой осуществляется подготовка проекта планировки
  - Границы зон планируемого размещения линейного объекта
  - Границы зон временных зданий и сооружений
  - Водный объект
  - Дорожная сеть
  - Границы лесных кварталов
  - Границы лесотаксационных выделов
  - Номера лесных кварталов и выделов

**УТВЕРЖДЕННЫЕ В УСТАНОВЛЕННОМ ПОРЯДКЕ ЗОНЫ С ОСОБЫМИ УСЛОВИЯМИ ИСПОЛЬЗОВАНИЯ ТЕРРИТОРИЙ**

- Границы и номера зон, сведения о которых внесены в ЕГРН
- Границы водоохранных зон
- Границы прибрежных защитных полос
- Границы приаэродромные территории аэропорта Ярославль (Туношна)
- Границы зон охраны объектов культурного наследия
- Границы охранных зон существующих инженерных сетей и сооружений, в соответствии с СП 42.133.30.2016

**ГРАНИЦ ТЕРРИТОРИЙ, ПОДВЕРЖЕННЫХ РИСКУ ВОЗНИКНОВЕНИЯ ЧРЕЗВЫЧАЙНЫХ СИТУАЦИЙ ТЕХНОГЕННОГО ХАРАКТЕРА**

- Границы зоны теплового излучения пожара 1,4 квт/м2
- Граница зоны поражения человека и повреждения оборудования
- Границы зоны теплового излучения пожара 4,2 квт/м2
- Границы зоны нижнего порога повреждения человека
- Границы зоны малых разрушений
- Радиус зоны гибели 99% (тепловое излучение пожара)
- Возможные границы загрязнения водной поверхности
- Территории, подверженные воздействию чрезвычайных ситуаций техногенного характера

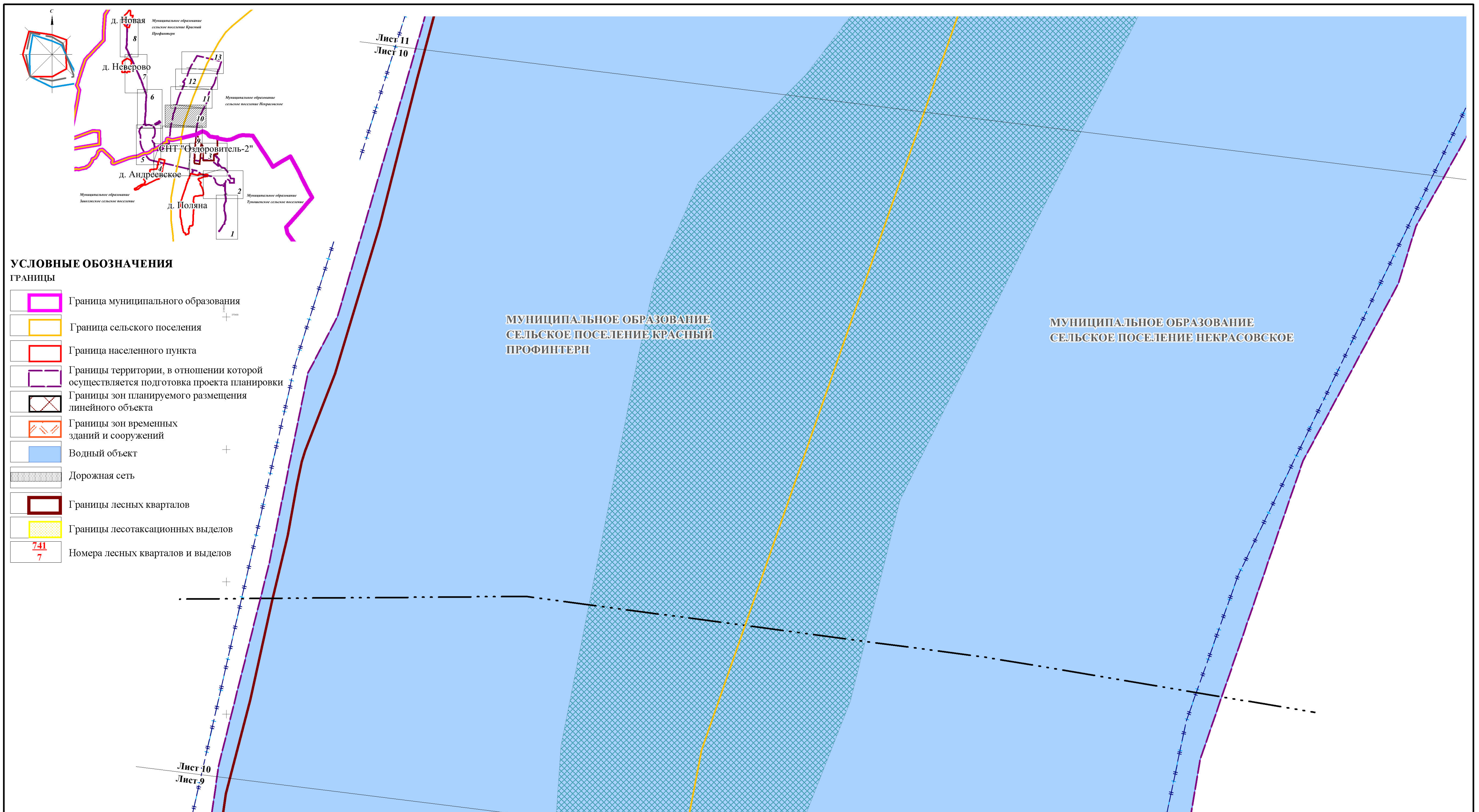
**ПОДЛЕЖАЩИЕ УСТАНОВЛЕНИЮ ГРАНИЦЫ ЗОН С ОСОБЫМИ УСЛОВИЯМИ ИСПОЛЬЗОВАНИЯ ТЕРРИТОРИЙ, В СВЯЗИ С РАЗМЕЩЕНИЕМ ЛИНЕЙНЫХ ОБЪЕКТОВ**

- Границы охранной зоны объектов электроэнергетики (ЛЭП 10 кВ), установленные в соответствии Постановлением Правительства РФ №160 от 24.02.2009г.
- Границы охранной зоны линий и сооружений связи, установленные в соответствии Постановлением Правительства РФ №578 от 09.06.1995г.
- Границы охранной зоны трубопроводов (нефтепровода), установленные в соответствии с Постановлением Госгортехнадзора от 24.04.1992г. №9
- Зоны минимальных расстояний до магистральных или промышленных трубопроводов, КПП СОД, установленные в соответствии СП 36.13330.2012. "Магистральные трубопроводы" и СТУ.
- Границы охранной зоны объектов электроэнергетики (КЛ 0,23 кВ, ЭХЗ), установленные в соответствии Постановлением Правительства РФ №160 от 24.02.2009г.
- Границы охранной зоны трубопроводов (КПП СОД), установленные в соответствии с Постановлением Госгортехнадзора от 24.04.1992г. №9

- Границы охранной зоны объектов электроэнергетики (ЛЭП 0,23 кВ), установленные в соответствии Постановлением Правительства РФ №160 от 24.02.2009г.

\* иные границы зон с особыми условиями использования территории в границах подготовки проекта планировки территории не установлены в соответствии с законодательством Российской Федерации.

Изм.	Кол.уч.	Лист	М.д.ок.	Подп.	Дата



**УСЛОВНЫЕ ОБОЗНАЧЕНИЯ**

- ГРАНИЦЫ**
- Граница муниципального образования
  - Граница сельского поселения
  - Граница населенного пункта
  - Границы территории, в отношении которой осуществляется подготовка проекта планировки
  - Границы зон планируемого размещения линейного объекта
  - Границы зон временных зданий и сооружений
  - Водный объект
  - Дорожная сеть
  - Границы лесных кварталов
  - Границы лесотаксационных выделов
  - Номера лесных кварталов и выделов

**ГРАНИЦ ТЕРРИТОРИЙ, ПОДВЕРЖЕННЫХ РИСКУ ВОЗНИКНОВЕНИЯ ЧРЕЗВЫЧАЙНЫХ СИТУАЦИЙ ТЕХНОГЕННОГО ХАРАКТЕРА**

- Границы зоны теплового излучения пожара 1,4 кВт/м2
- Граница зоны поражения человека и повреждения оборудования
- Границы зоны теплового излучения пожара 4,2 кВт/м2
- Границы зоны нижнего порога повреждения человека
- Границы зоны малых разрушений
- Радиус зоны гибели 99% (тепловое излучение пожара)
- Возможные границы загрязнения водной поверхности
- Территории, подверженные воздействию чрезвычайных ситуаций техногенного характера

**ПОДЛЕЖАЩИЕ УСТАНОВЛЕНИЮ ГРАНИЦЫ ЗОН С ОСОБЫМИ УСЛОВИЯМИ ИСПОЛЬЗОВАНИЯ ТЕРРИТОРИЙ, В СВЯЗИ С РАЗМЕЩЕНИЕМ ЛИНЕЙНЫХ ОБЪЕКТОВ**

- Границы охранной зоны объектов электроэнергетики (ЛЭП 10 кВ), установленные в соответствии Постановлением Правительства РФ №160 от 24.02.2009г.
- Границы охранной зоны линий и сооружений связи, установленные в соответствии Постановлением Правительства РФ №578 от 09.06.1995г.
- Границы охранной зоны трубопроводов (нефтепровода), установленные в соответствии с Постановлением Госгортехнадзора от 24.04.1992г. №9
- Зоны минимальных расстояний до магистральных или промышленных трубопроводов, КПП СОД, установленные в соответствии СП 36.13330.2012. "Магистральные трубопроводы" и СТУ.
- Границы охранной зоны объектов электроэнергетики (КЛ 0,23 кВ, ЭХЗ), установленные в соответствии Постановлением Правительства РФ №160 от 24.02.2009г.
- Границы охранной зоны трубопроводов (КПП СОД), установленные в соответствии с Постановлением Госгортехнадзора от 24.04.1992г. №9

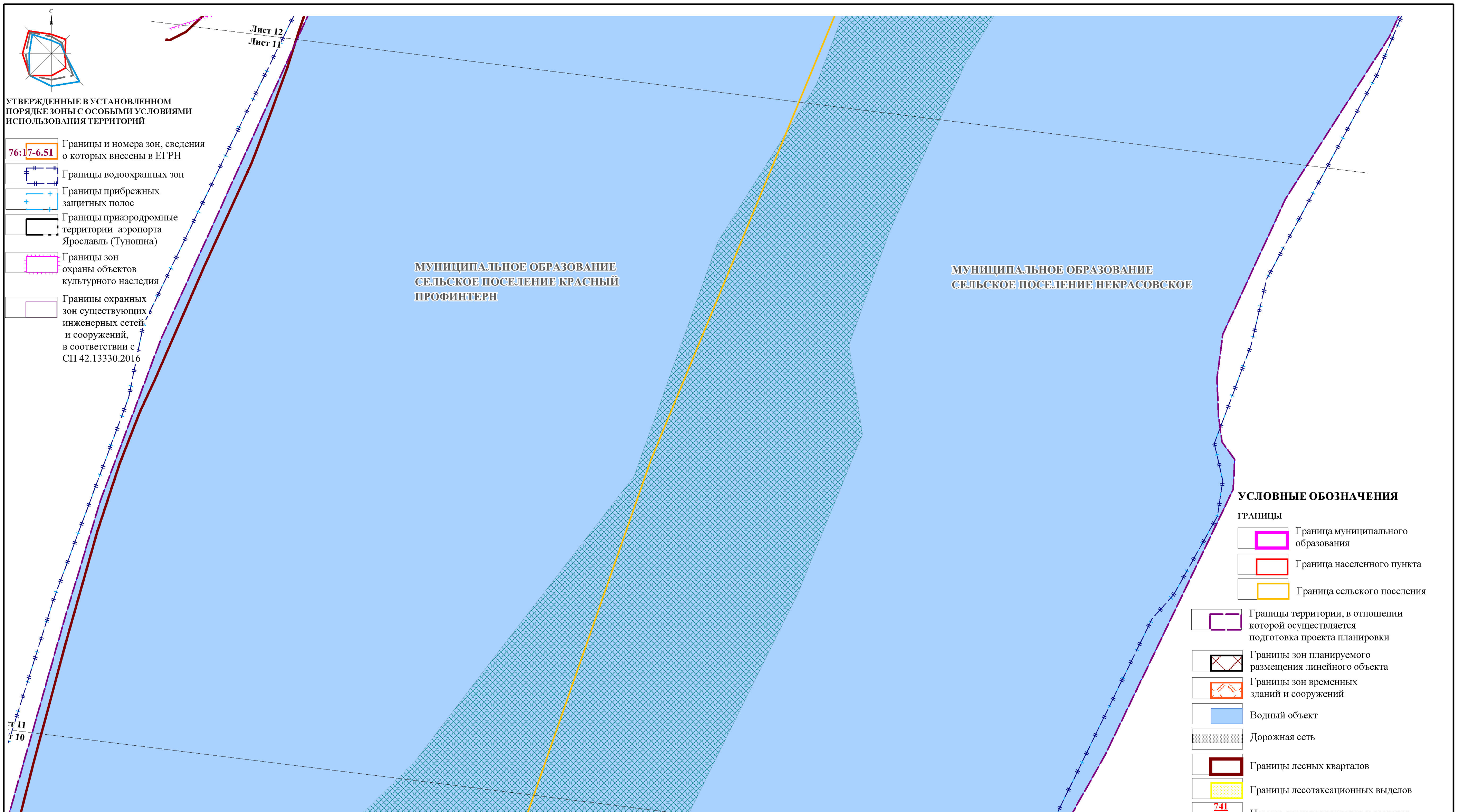
Границы охранной зоны объектов электроэнергетики (ЛЭП 0,23 кВ), установленные в соответствии Постановлением Правительства РФ №160 от 24.02.2009г.

\* иные границы зон с особыми условиями использования территории в границах подготовки проекта планировки территории не установлены в соответствии с законодательством Российской Федерации.

**УТВЕРЖДЕННЫЕ В УСТАНОВЛЕННОМ ПОРЯДКЕ ЗОНЫ С ОСОБЫМИ УСЛОВИЯМИ ИСПОЛЬЗОВАНИЯ ТЕРРИТОРИЙ**

- 76:17-6.51** Границы и номера зон, сведения о которых внесены в ЕГРН
- Границы водоохраных зон
- Границы прибрежных защитных полос
- Границы приаэродромные территории аэропорта Ярославль (Туношна)
- Границы зон охраны объектов культурного наследия
- Границы охранных зон существующих инженерных сетей и сооружений, в соответствии с СП 42.13330.2016

Изм.	Кол.уч.	Лист	Модок.	Подп.	Дата



УТВЕРЖДЕННЫЕ В УСТАНОВЛЕННОМ ПОРЯДКЕ ЗОНЫ С ОСОБИМИ УСЛОВИЯМИ ИСПОЛЬЗОВАНИЯ ТЕРРИТОРИЙ

- 76:17-6.51 Границы и номера зон, сведения о которых внесены в ЕГРН
- Границы водоохранных зон
- Границы прибрежных защитных полос
- Границы приаэродромные территории аэропорта Ярославль (Туношна)
- Границы зон охраны объектов культурного наследия
- Границы охранных зон существующих инженерных сетей и сооружений, в соответствии с СП 42.13330.2016

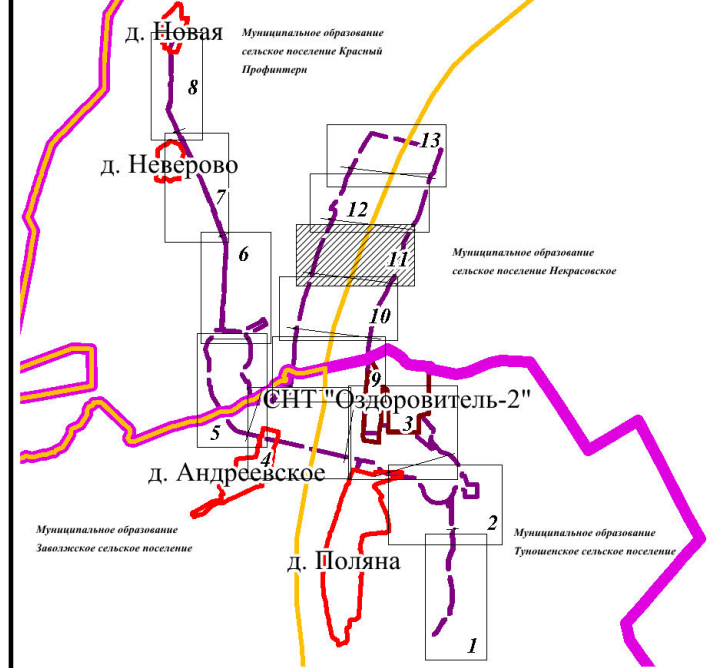
МУНИЦИПАЛЬНОЕ ОБРАЗОВАНИЕ СЕЛЬСКОЕ ПОСЕЛЕНИЕ КРАСНЫЙ ПРОФИНТЕРН

МУНИЦИПАЛЬНОЕ ОБРАЗОВАНИЕ СЕЛЬСКОЕ ПОСЕЛЕНИЕ НЕКРАСОВСКОЕ

**УСЛОВНЫЕ ОБОЗНАЧЕНИЯ**

- ГРАНИЦЫ**
- Граница муниципального образования
  - Граница населенного пункта
  - Граница сельского поселения

- Границы территории, в отношении которой осуществляется подготовка проекта планировки
- Границы зон планируемого размещения линейного объекта
- Границы зон временных зданий и сооружений
- Водный объект
- Дорожная сеть
- Границы лесных кварталов
- Границы лесотаксационных выделов
- Номера лесных кварталов и выделов



**ГРАНИЦ ТЕРРИТОРИЙ, ПОДВЕРЖЕННЫХ РИСКУ ВОЗНИКНОВЕНИЯ ЧРЕЗВЫЧАЙНЫХ СИТУАЦИЙ ТЕХНОГЕННОГО ХАРАКТЕРА**

- Границы зоны теплового излучения пожара 1,4 квт/м2
- Граница зоны поражения человека и повреждения оборудования
- Границы зоны теплового излучения пожара 4,2 квт/м2
- Границы зоны нижнего порога повреждения человека
- Границы зоны малых разрушений
- Радиус зоны гибели 99% (тепловое излучение пожара)
- Возможные границы загрязнения водной поверхности
- Территории, подверженные воздействию чрезвычайных ситуаций техногенного характера

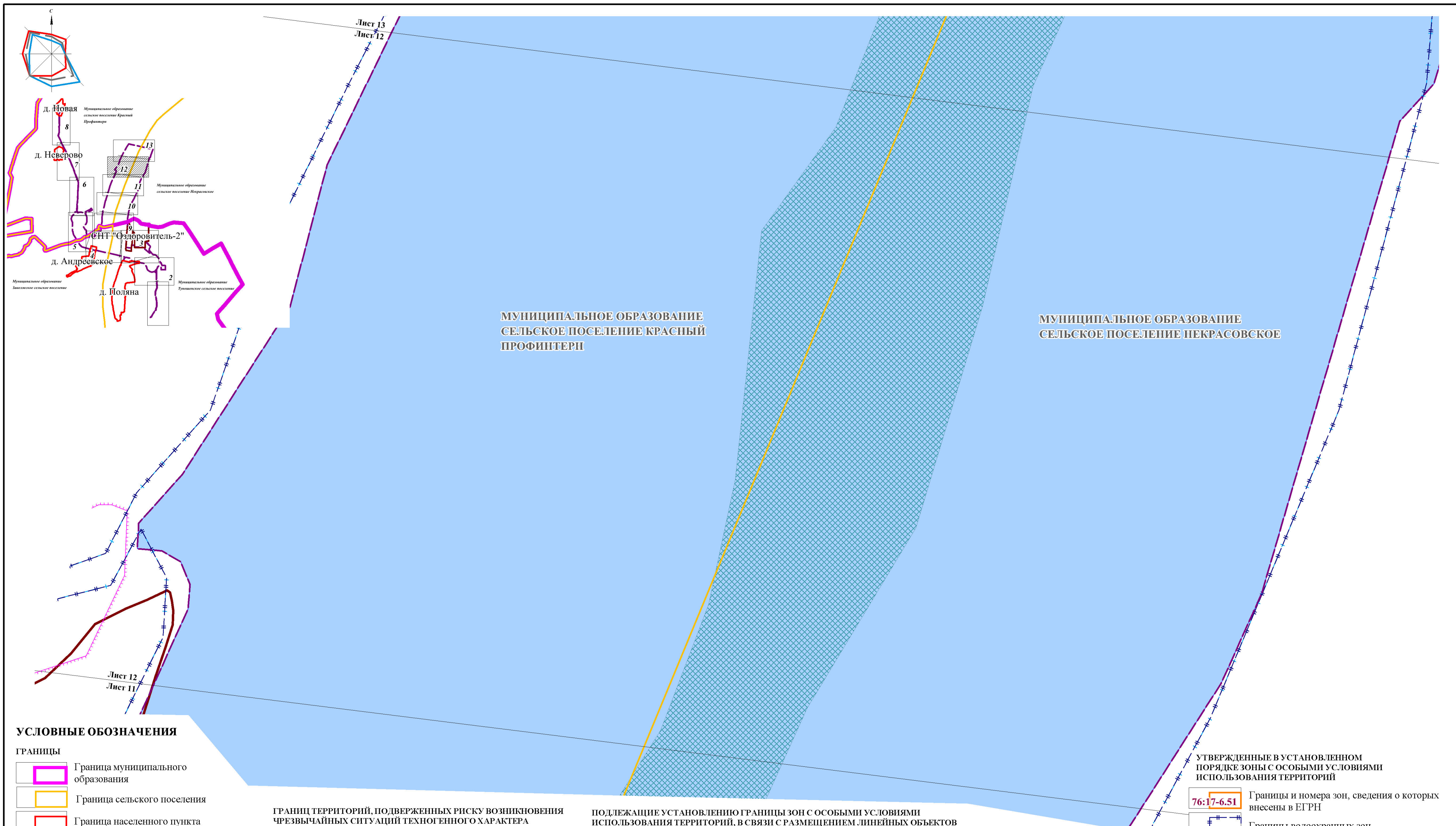
**ПОДЛЕЖАЩИЕ УСТАНОВЛЕНИЮ ГРАНИЦЫ ЗОН С ОСОБИМИ УСЛОВИЯМИ ИСПОЛЬЗОВАНИЯ ТЕРРИТОРИЙ, В СВЯЗИ С РАЗМЕЩЕНИЕМ ЛИНЕЙНЫХ ОБЪЕКТОВ**

- Границы охранной зоны объектов электроэнергетики (ЛЭП 10 кВ), установленные в соответствии с Постановлением Правительства РФ №160 от 24.02.2009г.
- Границы охранной зоны линий и сооружений связи, установленные в соответствии с Постановлением Правительства РФ №578 от 09.06.1995г.
- Границы охранной зоны трубопроводов (нефтепровода), установленные в соответствии с Постановлением Госгортехнадзора от 24.04.1992г. №9
- Зоны минимальных расстояний до магистральных или промышленных трубопроводов, КПП СОД, установленные в соответствии с СП 36.13330.2012. "Магистральные трубопроводы" и СТУ.
- Границы охранной зоны объектов электроэнергетики (ЛЭП 0,23 кВ), установленные в соответствии с Постановлением Правительства РФ №160 от 24.02.2009г.

- Границы охранной зоны объектов электроэнергетики (КЛ 0,23 кВ, ЭХЗ), установленные в соответствии с Постановлением Правительства РФ №160 от 24.02.2009г.
- Границы охранной зоны трубопроводов (КПП СОД), установленные в соответствии с Постановлением Госгортехнадзора от 24.04.1992г. №9

\* иные границы зон с особыми условиями использования территории в границах подготовки проекта планировки территории не установлены в соответствии с законодательством Российской Федерации.

Изм.	Кол.уч.	Лист	Модок.	Подп.	Дата



**УСЛОВНЫЕ ОБОЗНАЧЕНИЯ**

- ГРАНИЦЫ**
- Граница муниципального образования
  - Граница сельского поселения
  - Граница населенного пункта
  - Границы территории, в отношении которой осуществляется подготовка проекта планировки
  - Границы зон планируемого размещения линейного объекта
  - Границы зон временных зданий и сооружений
  - Водный объект
  - Дорожная сеть
  - Границы лесных кварталов
  - Границы лесотаксационных выделов
  - Номера лесных кварталов и выделов

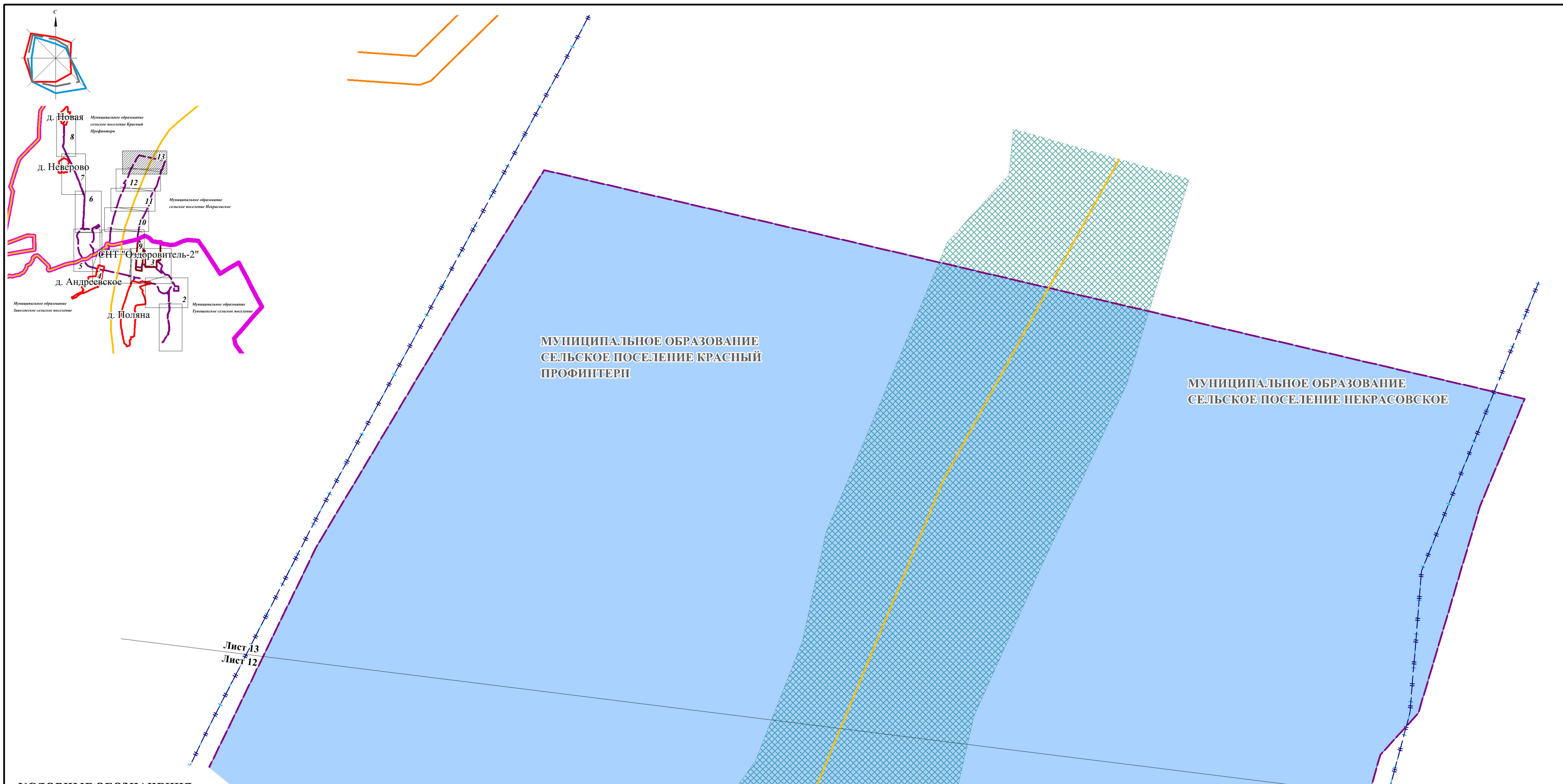
- ГРАНИЦ ТЕРРИТОРИЙ, ПОДВЕРЖЕННЫХ РИСКУ ВОЗНИКНОВЕНИЯ ЧРЕЗВЫЧАЙНЫХ СИТУАЦИЙ ТЕХНОГЕННОГО ХАРАКТЕРА**
- Границы зоны теплового излучения пожара 1,4 квт/м2
  - Граница зоны поражения человека и повреждения оборудования
  - Границы зоны теплового излучения пожара 4,2 квт/м2
  - Границы зоны нижнего порога повреждения человека
  - Границы зоны малых разрушений
  - Радиус зоны гибели 99% (тепловое излучение пожара)
  - Возможные границы загрязнения водной поверхности
  - Территории, подверженные воздействию чрезвычайных ситуаций техногенного характера

- ПОДЛЕЖАЩИЕ УСТАНОВЛЕНИЮ ГРАНИЦЫ ЗОН С ОСОБЫМИ УСЛОВИЯМИ ИСПОЛЬЗОВАНИЯ ТЕРРИТОРИЙ, В СВЯЗИ С РАЗМЕЩЕНИЕМ ЛИНЕЙНЫХ ОБЪЕКТОВ**
- Границы охранной зоны объектов электроэнергетики (ЛЭП 10 кВ), установленные в соответствии Постановлением Правительства РФ №160 от 24.02.2009г.
  - Границы охранной зоны линий и сооружений связи, установленные в соответствии Постановлением Правительства РФ №578 от 09.06.1995г.
  - Границы охранной зоны трубопроводов (нефтепровода), установленные в соответствии с Постановлением Госгортехнадзора от 24.04.1992г. №9
  - Зоны минимальных расстояний до магистральных или промышленных трубопроводов, КПП СОД, установленные в соответствии СП 36.13330.2012. "Магистральные трубопроводы" и СТУ.
  - Границы охранной зоны объектов электроэнергетики (КЛ 0,23 кВ, ЭХЗ), установленные в соответствии Постановлением Правительства РФ №160 от 24.02.2009г.
  - Границы охранной зоны трубопроводов (КПП СОД), установленные в соответствии с Постановлением Госгортехнадзора от 24.04.1992г. №9
  - Границы охранной зоны объектов электроэнергетики (ЛЭП 0,23 кВ), установленные в соответствии Постановлением Правительства РФ №160 от 24.02.2009г.

- УТВЕРЖДЕННЫЕ В УСТАНОВЛЕННОМ ПОРЯДКЕ ЗОНЫ С ОСОБЫМИ УСЛОВИЯМИ ИСПОЛЬЗОВАНИЯ ТЕРРИТОРИЙ**
- Границы и номера зон, сведения о которых внесены в ЕГРН
  - Границы водоохраных зон
  - Границы прибрежных защитных полос
  - Границы приаэродромные территории аэропорта Ярославль (Туношна)
  - Границы зон охраны объектов культурного наследия
  - Границы охранных зон существующих инженерных сетей и сооружений, в соответствии с СП 42.13330.2016
- \* иные границы зон с особыми условиями использования территории в границах подготовки проекта планировки территории не установлены в соответствии с законодательством Российской Федерации.

Изм.						Кол.уч.						Лист						Медок.						Подп.						Дата																																									
Изм.												Кол.уч.												Лист												Медок.												Подп.												Дата											
Изм.												Кол.уч.												Лист												Медок.												Подп.												Дата											

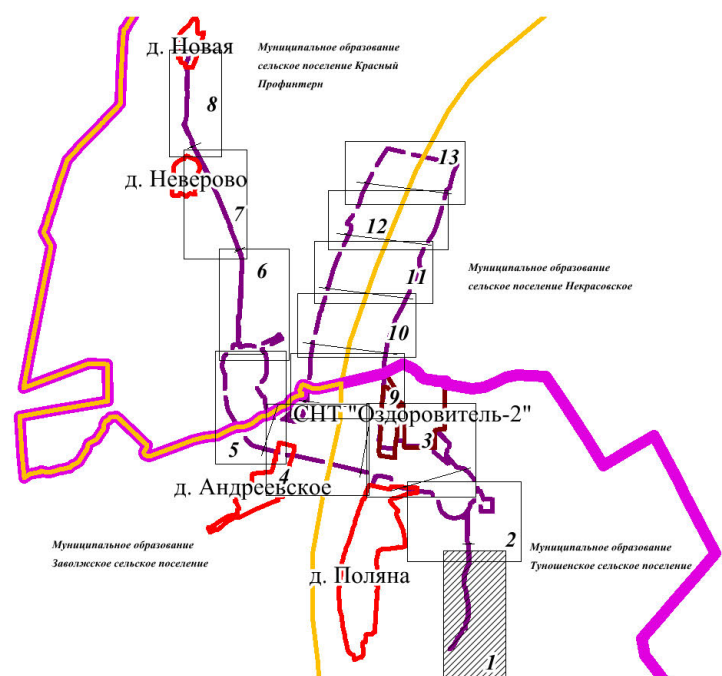
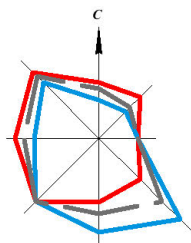
Лист 4. Материалы по обоснованию проекта планировки территории, 1-рабочая часть. Схема границ зон с особыми условиями использования территорий. Схема границ территорий, подверженных риску возникновения чрезвычайных ситуаций природного и техногенного характера (пожар, взрыв, землетрясение, радиолоктивное заражение, затопление, подтопление, оползень, карсты). М 1:2000



**УСЛОВНЫЕ ОБОЗНАЧЕНИЯ**

<p><b>ГРАНИЦЫ</b></p> <ul style="list-style-type: none"> <li> Граница муниципального образования</li> <li> Граница сельского поселения</li> <li> Граница населенного пункта</li> <li> Границы территории, в отношении которой осуществляется подготовка проекта планировки</li> <li> Границы зон планируемого размещения линейного объекта</li> <li> Границы зон временных зданий и сооружений</li> <li> Водный объект</li> <li> Дорожная сеть</li> <li> Границы лесных кварталов</li> <li> Границы лесотаксационных выделов</li> <li> Номера лесных кварталов и выделов</li> </ul>	<p><b>ГРАНИЦ ТЕРРИТОРИЙ, ПОДВЕРЖЕННЫХ РИСКУ ВОЗНИКНОВЕНИЯ ЧРЕЗВЫЧАЙНЫХ СИТУАЦИЙ ТЕХНОГЕННОГО ХАРАКТЕРА</b></p> <ul style="list-style-type: none"> <li> Границы зоны теплового излучения пожара 1,4 квт/м2</li> <li> Границы зоны поражения человека и повреждения оборудования</li> <li> Границы зоны теплового излучения пожара 4,2 квт/м2</li> <li> Границы зоны нижнего порога повреждения человека</li> <li> Границы зоны малых разрушений</li> <li> Радиус зоны гибели 99% (тепловое излучение пожара)</li> <li> Возможные границы загрязнения водной поверхности</li> <li> Территории, подверженные воздействию чрезвычайных ситуаций техногенного характера</li> </ul> <p>* иные границы зон с особыми условиями использования территории в границах подготовки проекта планировки территории не установлены в соответствии с законодательством Российской Федерации.</p>	<p><b>ПОДЛЕЖАЩИЕ УСТАНОВЛЕНИЮ ГРАНИЦЫ ЗОН С ОСОБЫМИ УСЛОВИЯМИ ИСПОЛЬЗОВАНИЯ ТЕРРИТОРИЙ, В СВЯЗИ С РАЗМЕЩЕНИЕМ ЛИНЕЙНЫХ ОБЪЕКТОВ</b></p> <ul style="list-style-type: none"> <li> Границы охранной зоны объектов электроэнергетики ( ЛЭП 10 кВ), установленные в соответствии Постановлением Правительства РФ №160 от 24.02.2009г.</li> <li> Границы охранной зоны линий и сооружений связи, установленные в соответствии Постановлением Правительства РФ №578 от 09.06.1995г.</li> <li> Границы охранной зоны трубопроводов (нефтепровода), установленные в соответствии с Постановлением Госгортехнадзора от 24.04.1992г. №9</li> <li> Зоны минимальных расстояний до магистральных или промышленных трубопроводов, КПП СОД, установленные в соответствии СП 36.13330.2012. "Магистральные трубопроводы" и СТУ.</li> <li> Границы охранной зоны объектов электроэнергетики (КЛ 0,23 кВ, ЭХЗ), установленные в соответствии Постановлением Правительства РФ №160 от 24.02.2009г.</li> <li> Границы охранной зоны трубопроводов (КПП СОД), установленные в соответствии с Постановлением Госгортехнадзора от 24.04.1992г. №9</li> <li> Границы охранной зоны объектов электроэнергетики (ЛЭП 0,23 кВ), установленные в соответствии Постановлением Правительства РФ №160 от 24.02.2009г.</li> </ul>	<p><b>УТВЕРЖДЕННЫЕ В УСТАНОВЛЕННОМ ПОРЯДКЕ ЗОНЫ С ОСОБЫМИ УСЛОВИЯМИ ИСПОЛЬЗОВАНИЯ ТЕРРИТОРИЙ</b></p> <ul style="list-style-type: none"> <li> Границы и номера зон, сведения о которых внесены в ЕГРН</li> <li> Границы водоохранных зон</li> <li> Границы прибрежных защитных полос</li> <li> Границы приаэродромные территории аэропорта Ярославль (Туношна)</li> <li> Границы зон охраны объектов культурного наследия</li> <li> Границы охранных зон существующих инженерных сетей и сооружений, в соответствии с СП 42.13330.2016</li> </ul>
---	--	---	--





МУНИЦИПАЛЬНОЕ ОБРАЗОВАНИЕ  
ТУНОШЕНСКОЕ СЕЛЬСКОЕ ПОСЕЛЕНИЕ



**УСЛОВНЫЕ ОБОЗНАЧЕНИЯ**

**ГРАНИЦЫ**

- Граница муниципального образования
- Граница сельского поселения
- Граница населенного пункта
- Границы территории, в отношении которой осуществляется подготовка проекта планировки
- Границы зон планируемого размещения линейного объекта
- Границы зон временных зданий и сооружений
- Водный объект
- Дорожная сеть
- Пикетаж проектируемой трассы линейного объекта: нефтепровод резервная
- Пикетаж проектируемой трассы линейного объекта: нефтепровод основной
- Пикетаж проектируемой трассы линейного объекта: воздушной линии электропередач 10 кВ
- Пикетаж проектируемой трассы кабель связи
- Пикетаж проектируемой трассы временного проезда

**ИНФОРМАЦИЯ О ВИДАХ ЛИНЕЙНЫХ ОБЪЕКТОВ ПРИМЕНИТЕЛЬНО К ТЕРРИТОРИЯМ, КОТОРЫЕ ЗАНЯТЫ ТАКИМИ ОБЪЕКТАМИ ИЛИ ПРЕДНАЗНАЧЕНЫ ДЛЯ ИХ РАЗМЕЩЕНИЯ**

- Линия электропередачи 10/6 кВ
- Линия электропередачи 0,4 кВ
- Линейно-кабельное сооружение электросвязи
- Магистральный нефтепровод
- Газопровод
- Трансформаторная подстанция
- Нефтепровод (Демонтируемый)
- Линия электропередачи 10/6 кВ (Демонтируемый)

**ВРЕМЕННЫЕ ЗДАНИЯ И СООРУЖЕНИЯ, ПРОЕКТИРУЕМЫЕ В СОСТАВЕ ЛИНЕЙНОГО ОБЪЕКТА**

- Водопровод (Проектируемый)
- Временный проезд (Проектируемый)
- Временные площадки

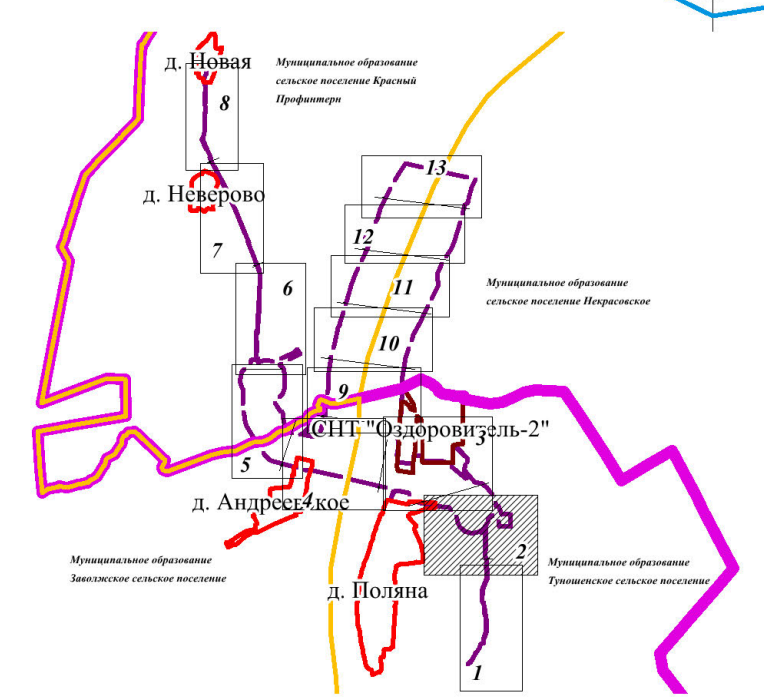
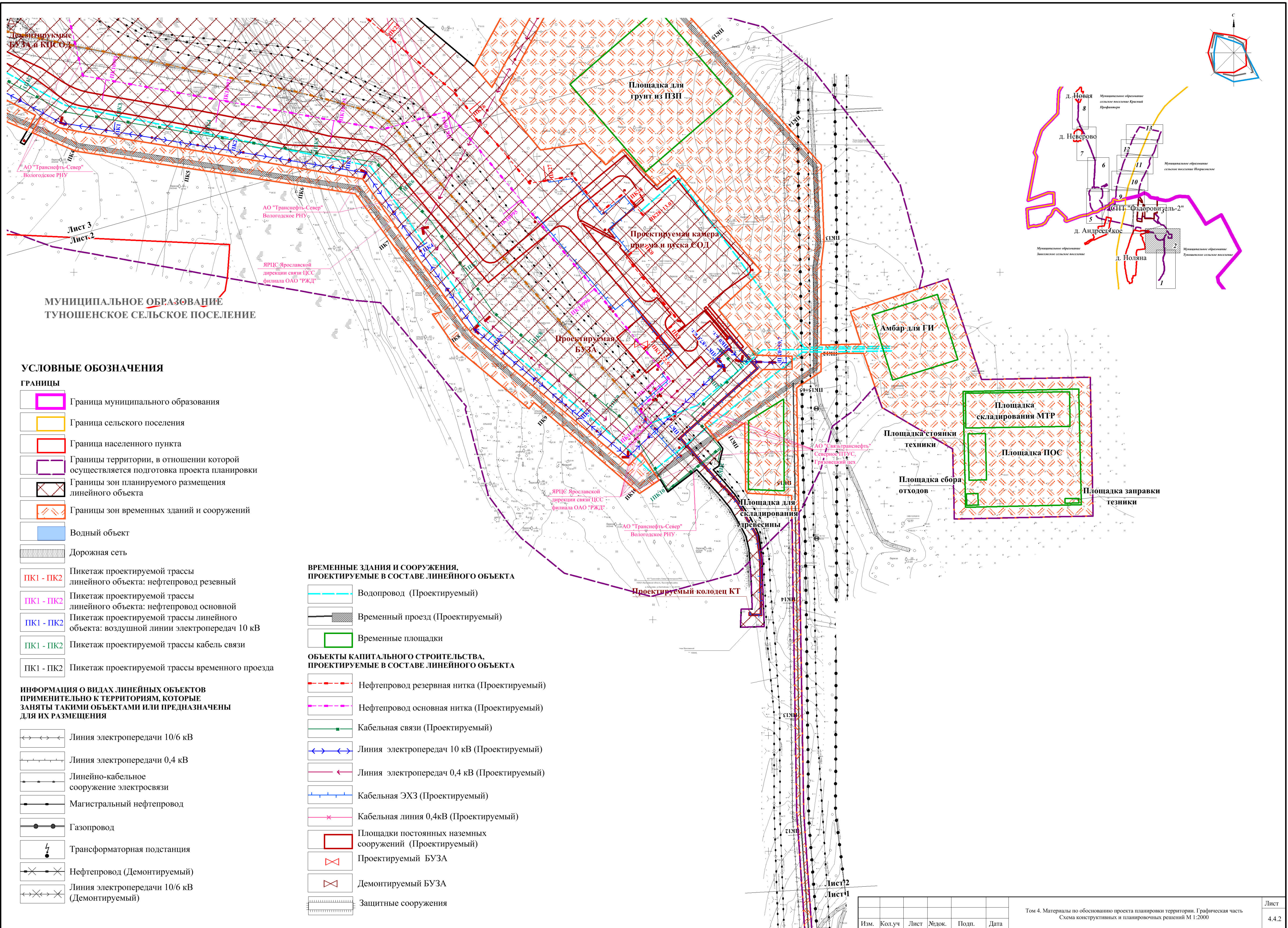
**ОБЪЕКТЫ КАПИТАЛЬНОГО СТРОИТЕЛЬСТВА, ПРОЕКТИРУЕМЫЕ В СОСТАВЕ ЛИНЕЙНОГО ОБЪЕКТА**

- Нефтепровод резервная нитка (Проектируемый)
- Нефтепровод основная нитка (Проектируемый)
- Кабельная связи (Проектируемый)
- Линия электропередач 10 кВ (Проектируемый)
- Линия электропередач 0,4 кВ (Проектируемый)
- Кабельная ЭХЗ (Проектируемый)
- Кабельная линия 0,4кВ (Проектируемый)
- Площадки постоянных наземных сооружений (Проектируемый)
- Проектируемый БУЗА
- Демонтируемый БУЗА
- Защитные сооружения

**Примечания:**

1. Чертеж разработан с использованием материалов изысканий М 1:1000, выполненных филиалом «Москгазпротрубопровод» АО «Институт по проектированию магистральных трубопроводов» г. Москва 2021 год.
2. Граница территории, в отношении которой осуществляется разработка проекта планировки территории установлена в соответствии с п. 2 раздела I Постановления Правительства РФ от 12 мая 2017 г. № 564 (ред. от 25.04.2020г.) «Об утверждении Положения о составе и содержании проектов планировки территории, предусматривающих размещение одного или нескольких линейных объектов».
3. Обоснование определения границ зон планируемого размещения линейного объекта представлено в п. 2.2. тома 3 данной документации.
4. Границы зон планируемого размещения линейных объектов, подлежащих реконструкции в связи с изменением их местоположения отсутствуют, так как отсутствуют линейные объекты, подлежащие реконструкции в связи с изменением их местоположения.

ПП 10/ПМ 10-2022					
Документация по планировке территории для размещения объекта трубопроводного транспорта федерального значения «Магистральный нефтепровод «Ухта-Ярославль» (линейная часть). Замена трубы (основная и резервная нитки) и камер (пуска и приема СОД) на ППМН через р. Волга 1096-1098 км, Ду 800 мм. Реконструкция»					
Изм.	Кол.уч	Лист	Жедок.	Подп.	Дата
Разработал	Кужелева Л.Ю.				
Проверил	Тимина О.А.				
ГАП	Ильина Е.А.				
ГИП	Русских С.А.				
Н. контр.	Бутаков Е.В.				
Утвердил	Мусийчук С.В.				
Том 4. Материалы по обоснованию проекта планировки территории. Графическая часть				Стадия	Лист
				ППТ-4.4	4.4.1
Схема конструктивных и планировочных решений М 1:2000				ООО "Терпланпроект"	
				Листов	13



**МУНИЦИПАЛЬНОЕ ОБРАЗОВАНИЕ  
ТУНОШЕНСКОЕ СЕЛЬСКОЕ ПОСЕЛЕНИЕ**

**УСЛОВНЫЕ ОБОЗНАЧЕНИЯ**

- ГРАНИЦЫ**
- Граница муниципального образования
  - Граница сельского поселения
  - Граница населенного пункта
  - Границы территории, в отношении которой осуществляется подготовка проекта планировки
  - Границы зон планируемого размещения линейного объекта
  - Границы зон временных зданий и сооружений
  - Водный объект
  - Дорожная сеть
  - Пикетаж проектируемой трассы линейного объекта: нефтепровод резервный
  - Пикетаж проектируемой трассы линейного объекта: нефтепровод основной
  - Пикетаж проектируемой трассы линейного объекта: воздушной линии электропередач 10 кВ
  - Пикетаж проектируемой трассы кабель связи
  - Пикетаж проектируемой трассы временного проезда

- ИНФОРМАЦИЯ О ВИДАХ ЛИНЕЙНЫХ ОБЪЕКТОВ ПРИМЕНИТЕЛЬНО К ТЕРРИТОРИЯМ, КОТОРЫЕ ЗАНЯТЫ ТАКИМИ ОБЪЕКТАМИ ИЛИ ПРЕДНАЗНАЧЕНЫ ДЛЯ ИХ РАЗМЕЩЕНИЯ**
- Линия электропередачи 10/6 кВ
  - Линия электропередачи 0,4 кВ
  - Линейно-кабельное сооружение электросвязи
  - Магистральный нефтепровод
  - Газопровод
  - Трансформаторная подстанция
  - Нефтепровод (Демонтируемый)
  - Линия электропередачи 10/6 кВ (Демонтируемый)

- ВРЕМЕННЫЕ ЗДАНИЯ И СООРУЖЕНИЯ, ПРОЕКТИРУЕМЫЕ В СОСТАВЕ ЛИНЕЙНОГО ОБЪЕКТА**
- Водопровод (Проектируемый)
  - Временный проезд (Проектируемый)
  - Временные площадки
- ОБЪЕКТЫ КАПИТАЛЬНОГО СТРОИТЕЛЬСТВА, ПРОЕКТИРУЕМЫЕ В СОСТАВЕ ЛИНЕЙНОГО ОБЪЕКТА**
- Нефтепровод резервная нитка (Проектируемый)
  - Нефтепровод основная нитка (Проектируемый)
  - Кабельная связь (Проектируемый)
  - Линия электропередач 10 кВ (Проектируемый)
  - Линия электропередач 0,4 кВ (Проектируемый)
  - Кабельная ЭХЗ (Проектируемый)
  - Кабельная линия 0,4кВ (Проектируемый)
  - Площадки постоянных наземных сооружений (Проектируемый)
  - Проектируемый БУЗА
  - Демонтируемый БУЗА
  - Защитные сооружения










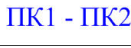



Изм.	Кол.уч	Лист	Модок.	Подп.	Дата

Том 4. Материалы по обоснованию проекта планировки территории. Графическая часть  
Схема конструктивных и планировочных решений М 1:2000

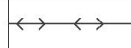







**МУНИЦИПАЛЬНОЕ ОБРАЗОВАНИЕ  
ТУНОШЕНСКОЕ СЕЛЬСКОЕ ПОСЕЛЕНИЕ**

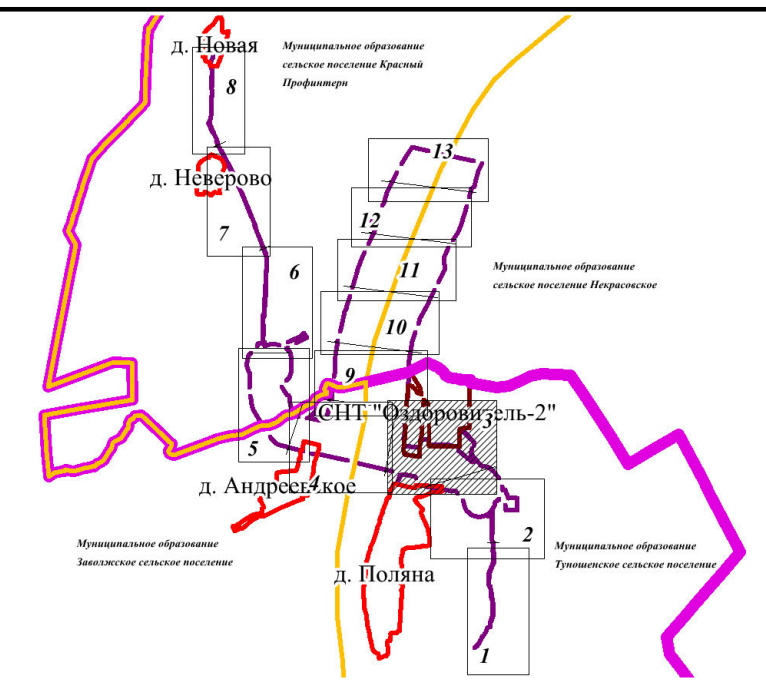
**УСЛОВНЫЕ ОБОЗНАЧЕНИЯ**

**ГРАНИЦЫ**








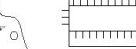



-  Граница муниципального образования
-  Граница сельского поселения
-  Граница населенного пункта
-  Границы территории, в отношении которой осуществляется подготовка проекта планировки
-  Границы зон планируемого размещения линейного объекта
-  Границы зон временных зданий и сооружений
-  Водный объект
-  Дорожная сеть
-  ПК1 - ПК2 Пикетаж проектируемой трассы линейного объекта: нефтепровод резервная
-  ПК1 - ПК2 Пикетаж проектируемой трассы линейного объекта: нефтепровод основной
-  ПК1 - ПК2 Пикетаж проектируемой трассы линейного объекта: воздушной линии электропередач 10 кВ
-  ПК1 - ПК2 Пикетаж проектируемой трассы кабель связи
-  ПК1 - ПК2 Пикетаж проектируемой трассы временного проезда

**ИНФОРМАЦИЯ О ВИДАХ ЛИНЕЙНЫХ ОБЪЕКТОВ ПРИМЕНИТЕЛЬНО К ТЕРРИТОРИЯМ, КОТОРЫЕ ЗАНЯТЫ ТАКИМИ ОБЪЕКТАМИ ИЛИ ПРЕДНАЗНАЧЕНЫ ДЛЯ ИХ РАЗМЕЩЕНИЯ**




-  Линия электропередачи 10/6 кВ
-  Линия электропередачи 0,4 кВ
-  Линейно-кабельное сооружение электросвязи
-  Линия электропередачи 10/6 кВ (Демонтируемый)
-  Магистральный нефтепровод
-  Газопровод
-  Трансформаторная подстанция
-  Нефтепровод (Демонтируемый)

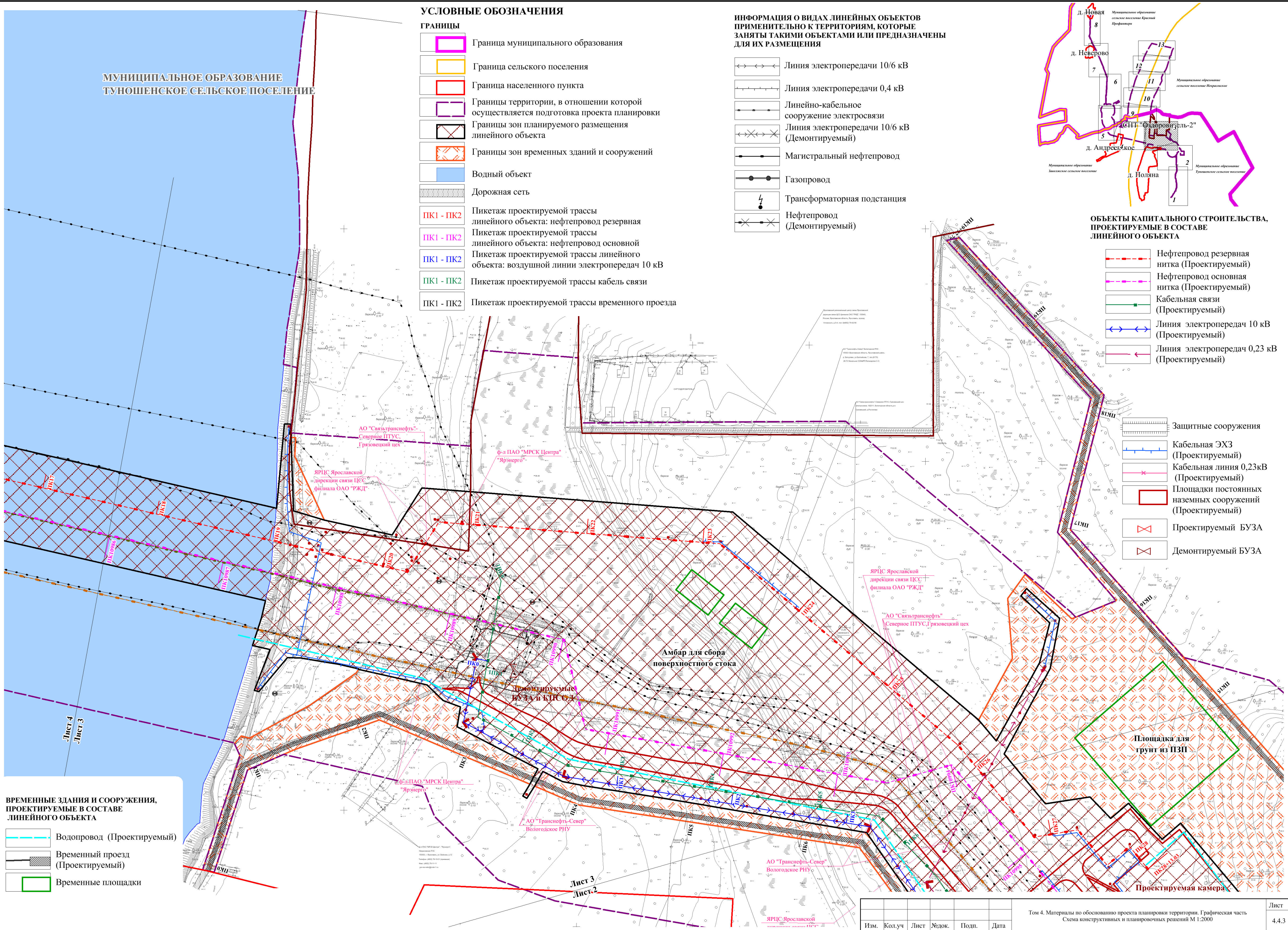


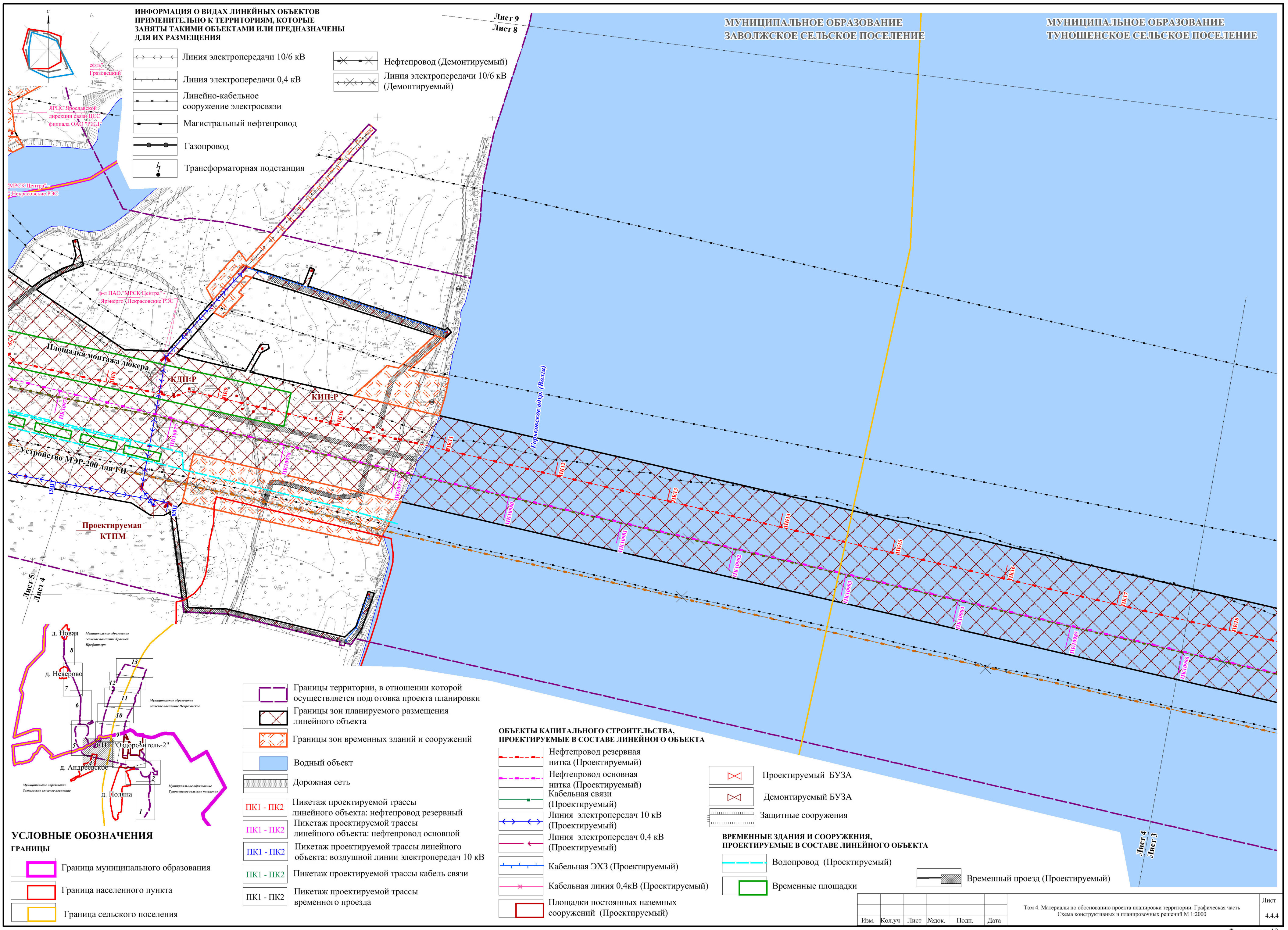
**ОБЪЕКТЫ КАПИТАЛЬНОГО СТРОИТЕЛЬСТВА, ПРОЕКТИРУЕМЫЕ В СОСТАВЕ ЛИНЕЙНОГО ОБЪЕКТА**

-  Нефтепровод резервная нитка (Проектируемый)
-  Нефтепровод основная нитка (Проектируемый)
-  Кабельная связи (Проектируемый)
-  Линия электропередач 10 кВ (Проектируемый)
-  Линия электропередач 0,23 кВ (Проектируемый)
-  Защитные сооружения
-  Кабельная ЭХЗ (Проектируемый)
-  Кабельная линия 0,23кВ (Проектируемый)
-  Площадки постоянных наземных сооружений (Проектируемый)
-  Проектируемый БУЗА
-  Демонтируемый БУЗА

**ВРЕМЕННЫЕ ЗДАНИЯ И СООРУЖЕНИЯ, ПРОЕКТИРУЕМЫЕ В СОСТАВЕ ЛИНЕЙНОГО ОБЪЕКТА**

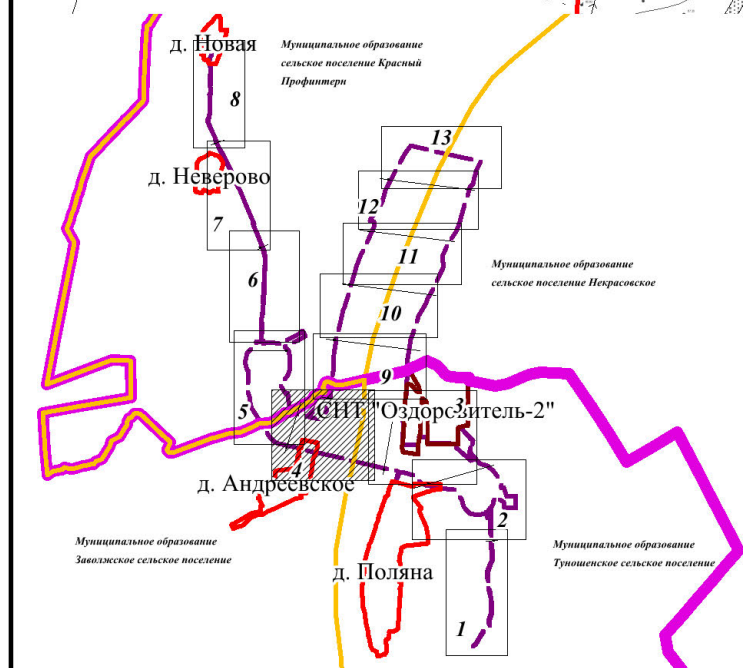
-  Водопровод (Проектируемый)
-  Временный проезд (Проектируемый)
-  Временные площадки





**ИНФОРМАЦИЯ О ВИДАХ ЛИНЕЙНЫХ ОБЪЕКТОВ ПРИМЕНИТЕЛЬНО К ТЕРРИТОРИЯМ, КОТОРЫЕ ЗАНЯТЫ ТАКИМИ ОБЪЕКТАМИ ИЛИ ПРЕДНАЗНАЧЕНЫ ДЛЯ ИХ РАЗМЕЩЕНИЯ**

- Линия электропередачи 10/6 кВ
- Линия электропередачи 0,4 кВ
- Линейно-кабельное сооружение электросвязи
- Магистральный нефтепровод
- Газопровод
- Трансформаторная подстанция
- Нефтепровод (Демонтируемый)
- Линия электропередачи 10/6 кВ (Демонтируемый)



**УСЛОВНЫЕ ОБОЗНАЧЕНИЯ**

- ГРАНИЦЫ**
- Граница муниципального образования
  - Граница населенного пункта
  - Граница сельского поселения

- Границы территории, в отношении которой осуществляется подготовка проекта планировки
- Границы зон планируемого размещения линейного объекта
- Границы зон временных зданий и сооружений
- Водный объект
- Дорожная сеть
- ПК1 - ПК2 Пикетаж проектируемой трассы линейного объекта: нефтепровод резервный
- ПК1 - ПК2 Пикетаж проектируемой трассы линейного объекта: нефтепровод основной
- ПК1 - ПК2 Пикетаж проектируемой трассы линейного объекта: воздушной линии электропередач 10 кВ
- ПК1 - ПК2 Пикетаж проектируемой трассы кабель связи
- ПК1 - ПК2 Пикетаж проектируемой трассы временного проезда

**ОБЪЕКТЫ КАПИТАЛЬНОГО СТРОИТЕЛЬСТВА, ПРОЕКТИРУЕМЫЕ В СОСТАВЕ ЛИНЕЙНОГО ОБЪЕКТА**

- Нефтепровод резервная нитка (Проектируемый)
- Нефтепровод основная нитка (Проектируемый)
- Кабельная связи (Проектируемый)
- Линия электропередач 10 кВ (Проектируемый)
- Линия электропередач 0,4 кВ (Проектируемый)
- Кабельная ЭХЗ (Проектируемый)
- Кабельная линия 0,4кВ (Проектируемый)
- Площадки постоянных наземных сооружений (Проектируемый)

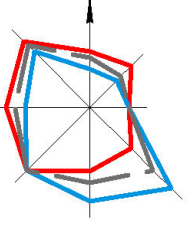
- Проектируемый БУЗА
- Демонтируемый БУЗА
- Защитные сооружения

**ВРЕМЕННЫЕ ЗДАНИЯ И СООРУЖЕНИЯ, ПРОЕКТИРУЕМЫЕ В СОСТАВЕ ЛИНЕЙНОГО ОБЪЕКТА**

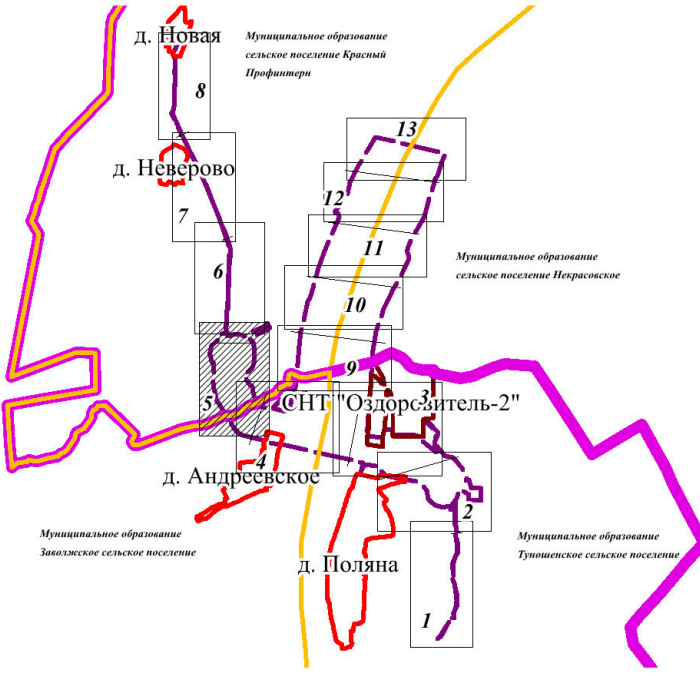
- Водопровод (Проектируемый)
- Временные площадки
- Временный проезд (Проектируемый)

Изм.	Кол.уч	Лист	Модок.	Подп.	Дата

Том 4. Материалы по обоснованию проекта планировки территории. Графическая часть  
 Схема конструктивных и планировочных решений М 1:2000



**МУНИЦИПАЛЬНОЕ ОБРАЗОВАНИЕ  
СЕЛЬСКОЕ ПОСЕЛЕНИЕ КРАСНЫЙ  
ПРОФИНТЕРН**



**УСЛОВНЫЕ ОБОЗНАЧЕНИЯ**

**ГРАНИЦЫ**

- Граница муниципального образования
- Граница сельского поселения
- Граница населенного пункта
- Границы территории, в отношении которой осуществляется подготовка проекта планировки
- Границы зон планируемого размещения линейного объекта
- Границы зон временных зданий и сооружений
- Водный объект
- Дорожная сеть
- Пикетаж проектируемой трассы линейного объекта: нефтепровод резервный
- Пикетаж проектируемой трассы линейного объекта: нефтепровод основной
- Пикетаж проектируемой трассы линейного объекта: воздушной линии электропередач 10 кВ
- Пикетаж проектируемой трассы кабельной связи
- Пикетаж проектируемой трассы временного проезда

**ВРЕМЕННЫЕ ЗДАНИЯ И СООРУЖЕНИЯ,  
ПРОЕКТИРУЕМЫЕ В СОСТАВЕ ЛИНЕЙНОГО ОБЪЕКТА**

- Водопровод (Проектируемый)
- Временный проезд (Проектируемый)
- Временные площадки

**ОБЪЕКТЫ КАПИТАЛЬНОГО СТРОИТЕЛЬСТВА,  
ПРОЕКТИРУЕМЫЕ В СОСТАВЕ ЛИНЕЙНОГО ОБЪЕКТА**

- Нефтепровод резервная нитка (Проектируемый)
- Нефтепровод основная нитка (Проектируемый)
- Кабельная связи (Проектируемый)
- Линия электропередач 10 кВ (Проектируемый)
- Линия электропередач 0,4 кВ (Проектируемый)
- Кабельная ЭХЗ (Проектируемый)
- Кабельная линия 0,4кВ (Проектируемый)
- Площадки постоянных наземных сооружений (Проектируемый)
- Проектируемый БУЗА
- Демонтируемый БУЗА
- Защитные сооружения

**ИНФОРМАЦИЯ О ВИДАХ ЛИНЕЙНЫХ ОБЪЕКТОВ  
ПРИМЕНИТЕЛЬНО К ТЕРРИТОРИЯМ, КОТОРЫЕ  
ЗАНЯТЫ ТАКИМИ ОБЪЕКТАМИ ИЛИ ПРЕДНАЗНАЧЕНЫ  
ДЛЯ ИХ РАЗМЕЩЕНИЯ**

- Линия электропередачи 10/6 кВ
- Линия электропередачи 0,4 кВ
- Линейно-кабельное сооружение электросвязи
- Магистральный нефтепровод
- Газопровод
- Трансформаторная подстанция
- Нефтепровод (Демонтируемый)
- Линия электропередачи 10/6 кВ (Демонтируемый)

Демонтаж существующего БУЗА  
км 1098,692 №137, №138;  
демонтаж КП СОД км1096 с  
задвижками №139, №952

АО "Транснефть-Север"  
Вологодское РНУ

ЯРПС Ярославской  
дирекции связи ЦСС  
филиала ОАО "РЖД"

ЯРПС Ярославской  
дирекции связи ЦСС  
филиала ОАО "РЖД"

АО "Транснефть-Север"  
Вологодское РНУ

ЯРПС Ярославской  
дирекции связи ЦСС  
филиала ОАО "РЖД"

АО "Транснефть-Север"  
Вологодское РНУ

ЯРПС Ярославской  
дирекции связи ЦСС  
филиала ОАО "РЖД"

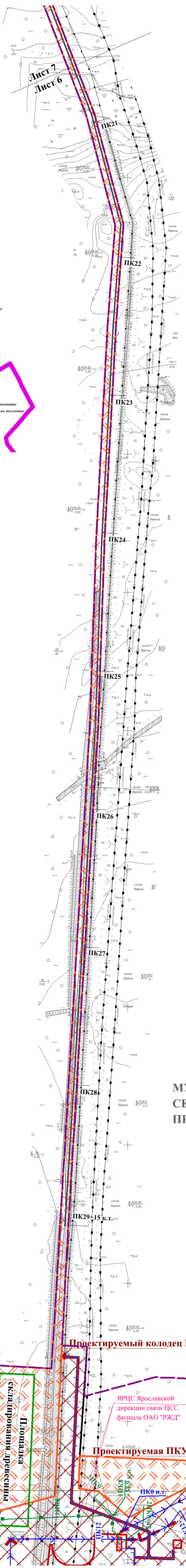
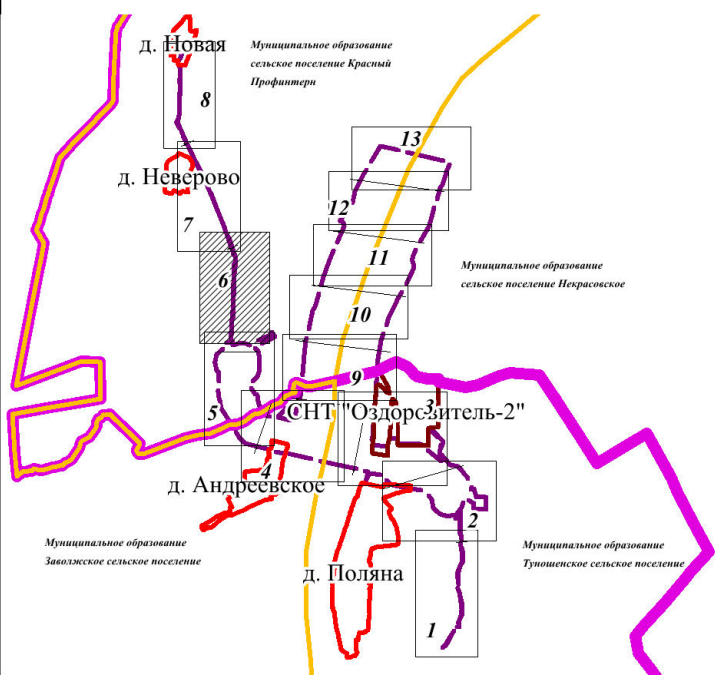
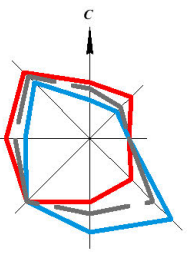
АО "Транснефть-Север"  
Вологодское РНУ

**МУНИЦИПАЛЬНОЕ ОБРАЗОВАНИЕ  
ЗАВОЛЖСКОЕ СЕЛЬСКОЕ ПОСЕЛЕНИЕ**

Изм.	Кол.уч	Лист	№док.	Подп.	Дата	Лист
						4.4.5




Том 4. Материалы по обоснованию проекта планировки территории. Графическая часть  
Схема конструктивных и планировочных решений М 1:2000

Формат листа А2






**УСЛОВНЫЕ ОБОЗНАЧЕНИЯ**












**ГРАНИЦЫ**

-  Граница муниципального образования
-  Граница сельского поселения
-  Граница населенного пункта
-  Границы территории, в отношении которой осуществляется подготовка проекта планировки
-  Границы зон планируемого размещения линейного объекта
-  Границы зон временных зданий и сооружений
-  Водный объект
-  Дорожная сеть
-  Пикетаж проектируемой трассы линейного объекта: нефтепровод резервный
-  Пикетаж проектируемой трассы линейного объекта: нефтепровод основной
-  Пикетаж проектируемой трассы линейного объекта: воздушной линии электропередач 10 кВ
-  Пикетаж проектируемой трассы кабель связи
-  Пикетаж проектируемой трассы временного проезда

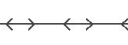
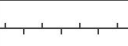

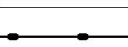

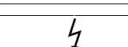


**ВРЕМЕННЫЕ ЗДАНИЯ И СООРУЖЕНИЯ, ПРОЕКТИРУЕМЫЕ В СОСТАВЕ ЛИНЕЙНОГО ОБЪЕКТА**

-  Водопровод (Проектируемый)
-  Временный проезд (Проектируемый)
-  Временные площадки

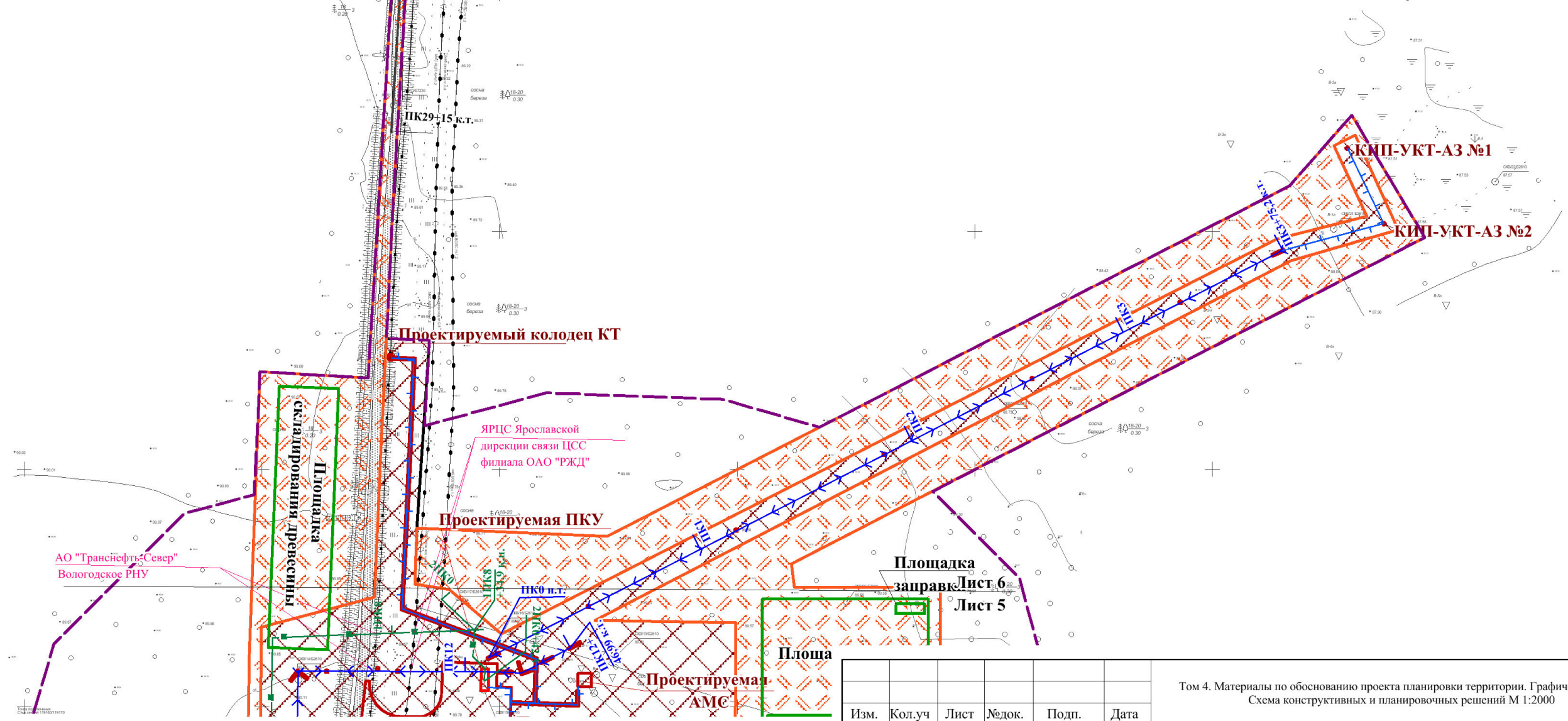
**ОБЪЕКТЫ КАПИТАЛЬНОГО СТРОИТЕЛЬСТВА, ПРОЕКТИРУЕМЫЕ В СОСТАВЕ ЛИНЕЙНОГО ОБЪЕКТА**

-  Нефтепровод резервная нитка (Проектируемый)
-  Нефтепровод основная нитка (Проектируемый)
-  Кабельная связи (Проектируемый)
-  Линия электропередач 10 кВ (Проектируемый)
-  Линия электропередач 0,4 кВ (Проектируемый)
-  Кабельная ЭХЗ (Проектируемый)
-  Кабельная линия 0,4кВ (Проектируемый)
-  Площадки постоянных наземных сооружений (Проектируемый)
-  Проектируемый БУЗА
-  Демонтируемый БУЗА
-  Защитные сооружения

**ИНФОРМАЦИЯ О ВИДАХ ЛИНЕЙНЫХ ОБЪЕКТОВ ПРИМЕНИТЕЛЬНО К ТЕРРИТОРИЯМ, КОТОРЫЕ ЗАНЯТЫ ТАКИМИ ОБЪЕКТАМИ ИЛИ ПРЕДНАЗНАЧЕНЫ ДЛЯ ИХ РАЗМЕЩЕНИЯ**

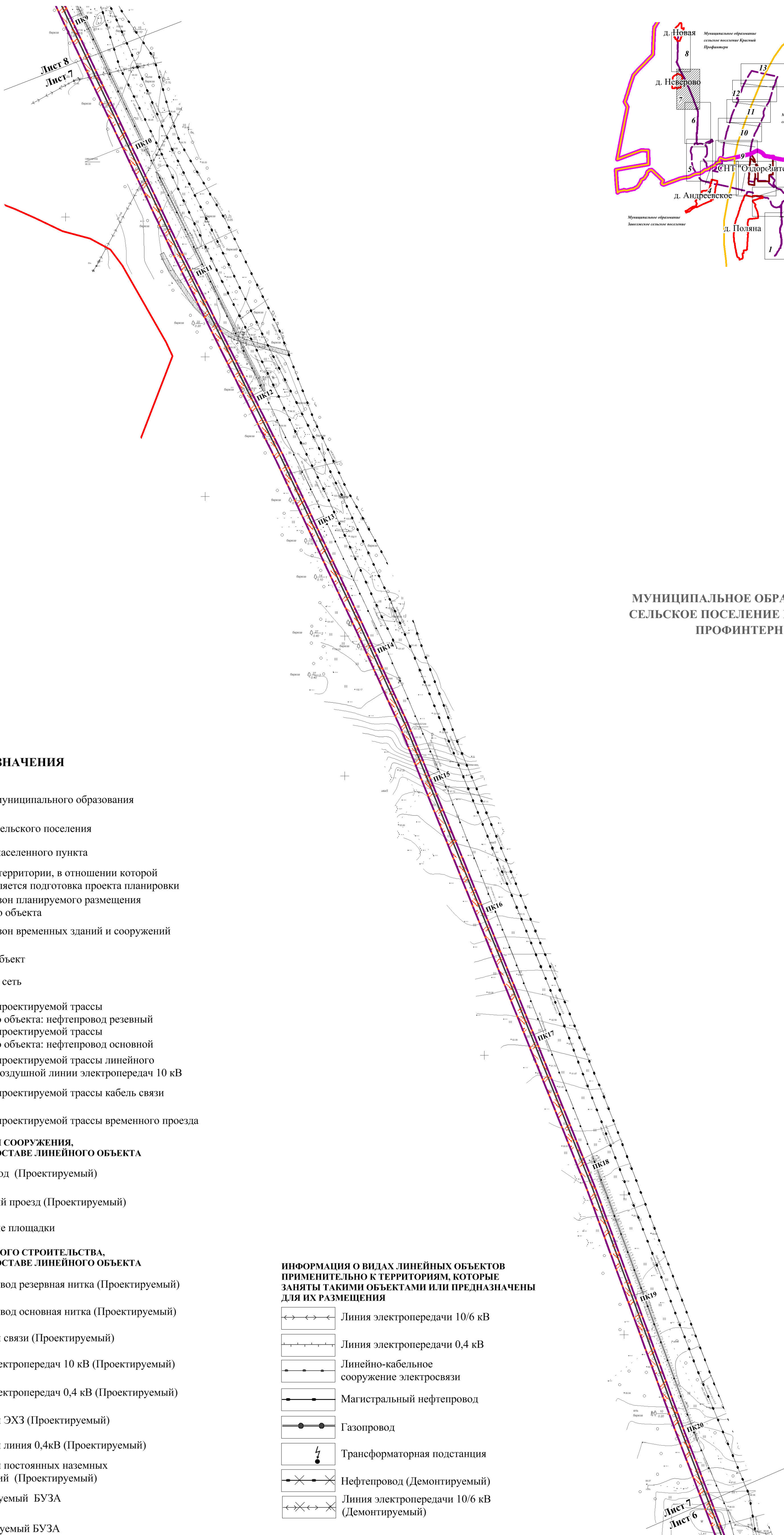
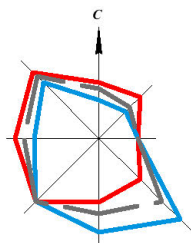
-  Линия электропередачи 10/6 кВ
-  Линия электропередачи 0,4 кВ
-  Линейно-кабельное сооружение электросвязи
-  Магистральный нефтепровод
-  Газопровод
-  Трансформаторная подстанция
-  Нефтепровод (Демонтируемый)
-  Линия электропередачи 10/6 кВ (Демонтируемый)

**МУНИЦИПАЛЬНОЕ ОБРАЗОВАНИЕ  
СЕЛЬСКОЕ ПОСЕЛЕНИЕ КРАСНЫЙ  
ПРОФИНТЕРН**



Изм.	Кол.уч	Лист	Нодок.	Подп.	Дата

Том 4. Материалы по обоснованию проекта планировки территории. Графическая часть  
Схема конструктивных и планировочных решений М 1:2000



д. Неверово

**МУНИЦИПАЛЬНОЕ ОБРАЗОВАНИЕ  
СЕЛЬСКОЕ ПОСЕЛЕНИЕ КРАСНЫЙ  
ПРОФИНТЕРН**

**УСЛОВНЫЕ ОБОЗНАЧЕНИЯ**

**ГРАНИЦЫ**

- Граница муниципального образования
- Граница сельского поселения
- Граница населенного пункта
- Границы территории, в отношении которой осуществляется подготовка проекта планировки
- Границы зон планируемого размещения линейного объекта
- Границы зон временных зданий и сооружений
- Водный объект
- Дорожная сеть
- Пикетаж проектируемой трассы линейного объекта: нефтепровод резервный
- Пикетаж проектируемой трассы линейного объекта: нефтепровод основной
- Пикетаж проектируемой трассы линейного объекта: воздушной линии электропередач 10 кВ
- Пикетаж проектируемой трассы кабель связи
- Пикетаж проектируемой трассы временного проезда

**ВРЕМЕННЫЕ ЗДАНИЯ И СООРУЖЕНИЯ,  
ПРОЕКТИРУЕМЫЕ В СОСТАВЕ ЛИНЕЙНОГО ОБЪЕКТА**

- Водопровод (Проектируемый)
- Временный проезд (Проектируемый)
- Временные площадки

**ОБЪЕКТЫ КАПИТАЛЬНОГО СТРОИТЕЛЬСТВА,  
ПРОЕКТИРУЕМЫЕ В СОСТАВЕ ЛИНЕЙНОГО ОБЪЕКТА**

- Нефтепровод резервная нитка (Проектируемый)
- Нефтепровод основная нитка (Проектируемый)
- Кабельная связь (Проектируемый)
- Линия электропередач 10 кВ (Проектируемый)
- Линия электропередач 0,4 кВ (Проектируемый)
- Кабельная ЭХЗ (Проектируемый)
- Кабельная линия 0,4кВ (Проектируемый)
- Площадки постоянных наземных сооружений (Проектируемый)
- Проектируемый БУЗА
- Демонтируемый БУЗА
- Защитные сооружения

**ИНФОРМАЦИЯ О ВИДАХ ЛИНЕЙНЫХ ОБЪЕКТОВ  
ПРИМЕНИТЕЛЬНО К ТЕРРИТОРИЯМ, КОТОРЫЕ  
ЗАНЯТЫ ТАКИМИ ОБЪЕКТАМИ ИЛИ ПРЕДНАЗНАЧЕНЫ  
ДЛЯ ИХ РАЗМЕЩЕНИЯ**

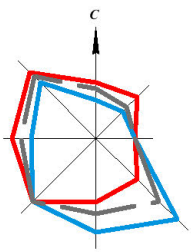
- Линия электропередачи 10/6 кВ
- Линия электропередачи 0,4 кВ
- Линейно-кабельное сооружение электросвязи
- Магистральный нефтепровод
- Газопровод
- Трансформаторная подстанция
- Нефтепровод (Демонтируемый)
- Линия электропередачи 10/6 кВ (Демонтируемый)

Изм.	Кол.уч	Лист	№док.	Подп.	Дата

Том 4. Материалы по обоснованию проекта планировки территории. Графическая часть  
Схема конструктивных и планировочных решений М 1:2000

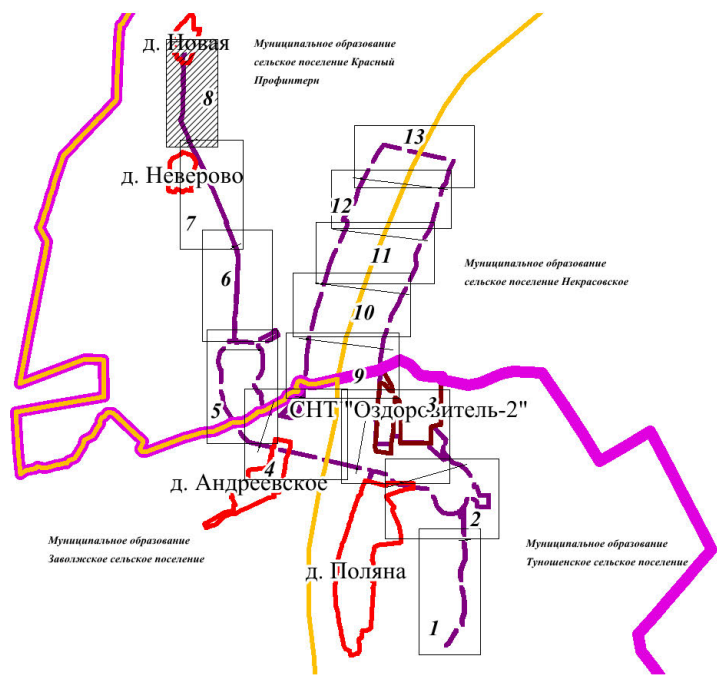
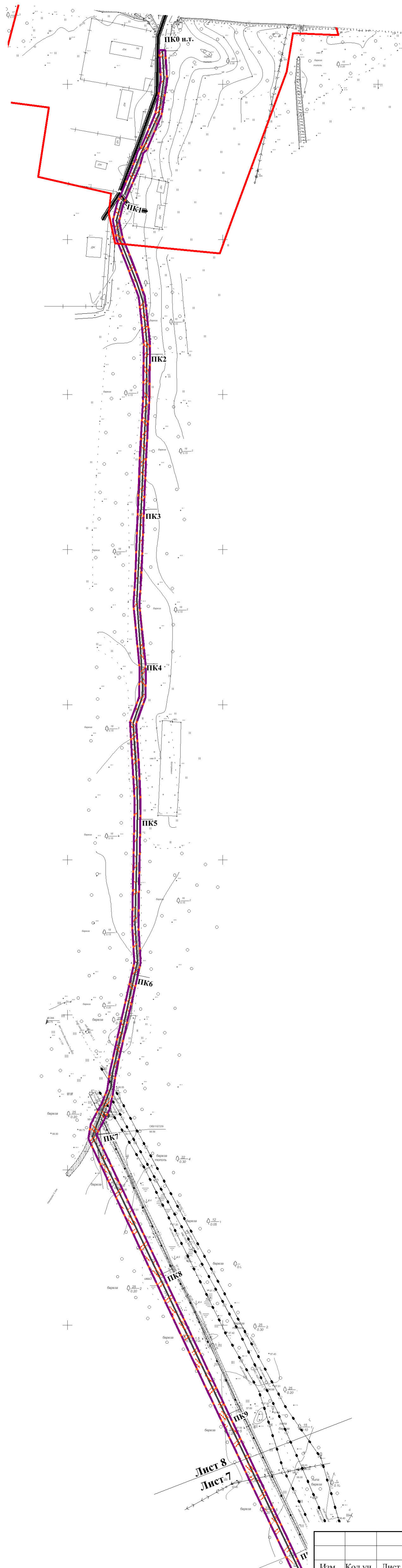
Лист  
4.4.7

Формат листа А2



д. Новая

**МУНИЦИПАЛЬНОЕ ОБРАЗОВАНИЕ  
СЕЛЬСКОЕ ПОСЕЛЕНИЕ КРАСНЫЙ  
ПРОФИНТЕР**



**УСЛОВНЫЕ ОБОЗНАЧЕНИЯ**

**ГРАНИЦЫ**

- Граница муниципального образования
- Граница сельского поселения
- Граница населенного пункта
- Границы территории, в отношении которой осуществляется подготовка проекта планировки
- Границы зон планируемого размещения линейного объекта
- Границы зон временных зданий и сооружений
- Водный объект
- Дорожная сеть
- Пикетаж проектируемой трассы линейного объекта: нефтепровод резервный
- Пикетаж проектируемой трассы линейного объекта: нефтепровод основной
- Пикетаж проектируемой трассы линейного объекта: воздушной линии электропередач 10 кВ
- Пикетаж проектируемой трассы кабель связи
- Пикетаж проектируемой трассы временного проезда

**ВРЕМЕННЫЕ ЗДАНИЯ И СООРУЖЕНИЯ,  
ПРОЕКТИРУЕМЫЕ В СОСТАВЕ ЛИНЕЙНОГО ОБЪЕКТА**

- Водопровод (Проектируемый)
- Временный проезд (Проектируемый)
- Временные площадки

**ОБЪЕКТЫ КАПИТАЛЬНОГО СТРОИТЕЛЬСТВА,  
ПРОЕКТИРУЕМЫЕ В СОСТАВЕ ЛИНЕЙНОГО ОБЪЕКТА**

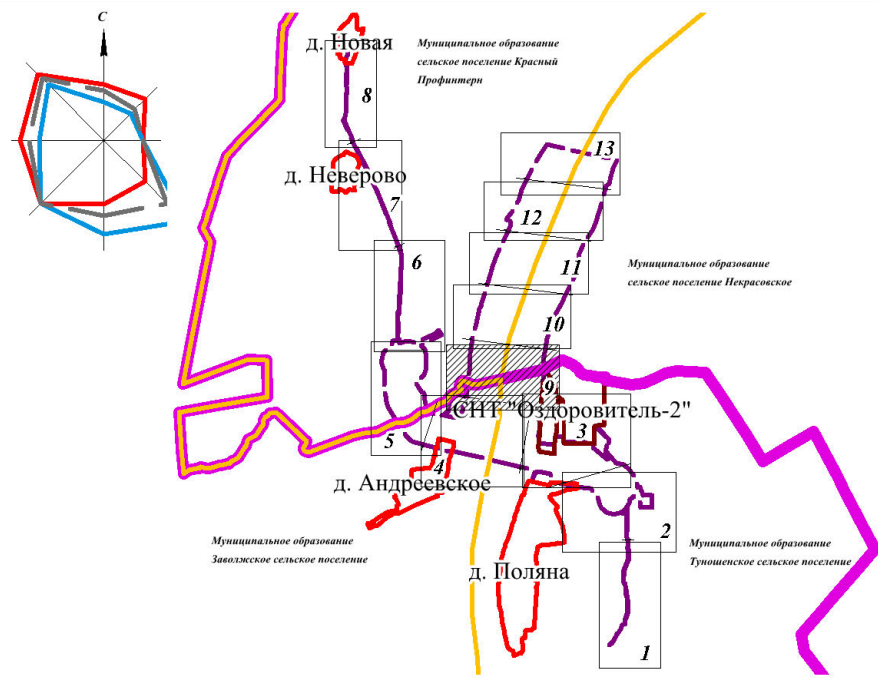
- Нефтепровод резервная нитка (Проектируемый)
- Нефтепровод основная нитка (Проектируемый)
- Кабельная связи (Проектируемый)
- Линия электропередач 10 кВ (Проектируемый)
- Линия электропередач 0,4 кВ (Проектируемый)
- Кабельная ЭХЗ (Проектируемый)
- Кабельная линия 0,4кВ (Проектируемый)
- Площадки постоянных наземных сооружений (Проектируемый)
- Проектируемый БУЗА
- Демонтируемый БУЗА
- Защитные сооружения

**ИНФОРМАЦИЯ О ВИДАХ ЛИНЕЙНЫХ ОБЪЕКТОВ  
ПРИМЕНИТЕЛЬНО К ТЕРРИТОРИЯМ, КОТОРЫЕ  
ЗАНЯТЫ ТАКИМИ ОБЪЕКТАМИ ИЛИ ПРЕДНАЗНАЧЕНЫ  
ДЛЯ ИХ РАЗМЕЩЕНИЯ**

- Линия электропередачи 10/6 кВ
- Линия электропередачи 0,4 кВ
- Линейно-кабельное сооружение электросвязи
- Магистральный нефтепровод
- Газопровод
- Трансформаторная подстанция
- Нефтепровод (Демонтируемый)
- Линия электропередачи 10/6 кВ (Демонтируемый)

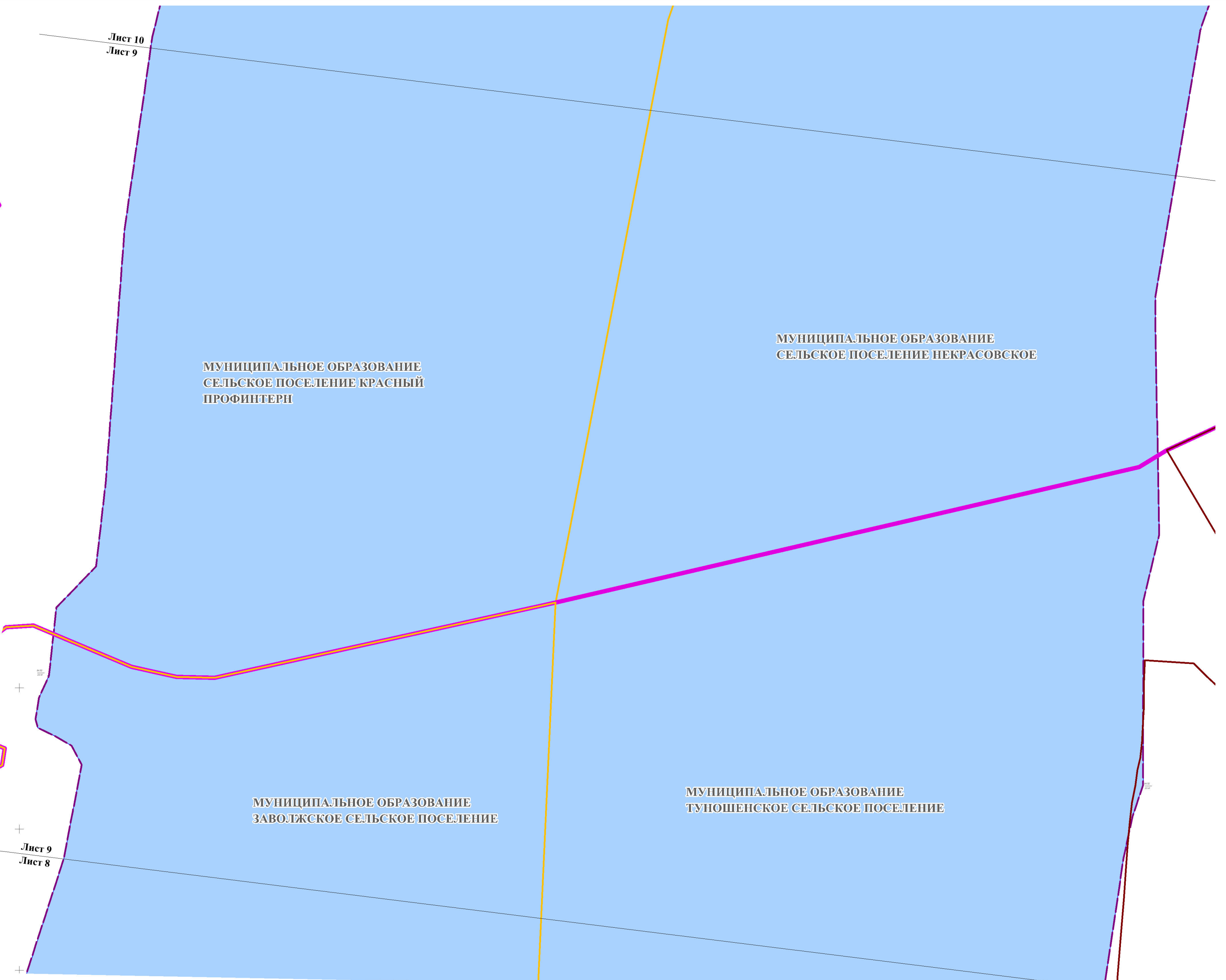
Изм.	Кол.уч	Лист	№ док.	Подп.	Дата





**УСЛОВНЫЕ ОБОЗНАЧЕНИЯ**

- ГРАНИЦЫ**
- Граница муниципального образования
  - Граница сельского поселения
  - Граница населенного пункта
  - Границы территории, в отношении которой осуществляется подготовка проекта планировки
  - Границы зон планируемого размещения линейного объекта
  - Границы зон временных зданий и сооружений
  - Водный объект
  - Дорожная сеть
  - Пикетаж проектируемой трассы линейного объекта: нефтепровод резервный
  - Пикетаж проектируемой трассы линейного объекта: нефтепровод основной
  - Пикетаж проектируемой трассы линейного объекта: воздушной линии электропередач 10 кВ
  - Пикетаж проектируемой трассы кабель связи
  - Пикетаж проектируемой трассы временного проезда
- ВРЕМЕННЫЕ ЗДАНИЯ И СООРУЖЕНИЯ, ПРОЕКТИРУЕМЫЕ В СОСТАВЕ ЛИНЕЙНОГО ОБЪЕКТА**
- Водопровод (Проектируемый)
  - Временный проезд (Проектируемый)
  - Временные площадки
- ИНФОРМАЦИЯ О ВИДАХ ЛИНЕЙНЫХ ОБЪЕКТОВ ПРИМЕНИТЕЛЬНО К ТЕРРИТОРИЯМ, КОТОРЫЕ ЗАНЯТЫ ТАКИМИ ОБЪЕКТАМИ ИЛИ ПРЕДНАЗНАЧЕНЫ ДЛЯ ИХ РАЗМЕЩЕНИЯ**
- Линия электропередачи 10/6 кВ
  - Линия электропередачи 0,4 кВ
  - Линейно-кабельное сооружение электросвязи
  - Магистральный нефтепровод
  - Газопровод
  - Трансформаторная подстанция
  - Нефтепровод (Демонтируемый)
  - Линия электропередачи 10/6 кВ (Демонтируемый)
- ОБЪЕКТЫ КАПИТАЛЬНОГО СТРОИТЕЛЬСТВА, ПРОЕКТИРУЕМЫЕ В СОСТАВЕ ЛИНЕЙНОГО ОБЪЕКТА**
- Нефтепровод резервная нитка (Проектируемый)
  - Нефтепровод основная нитка (Проектируемый)

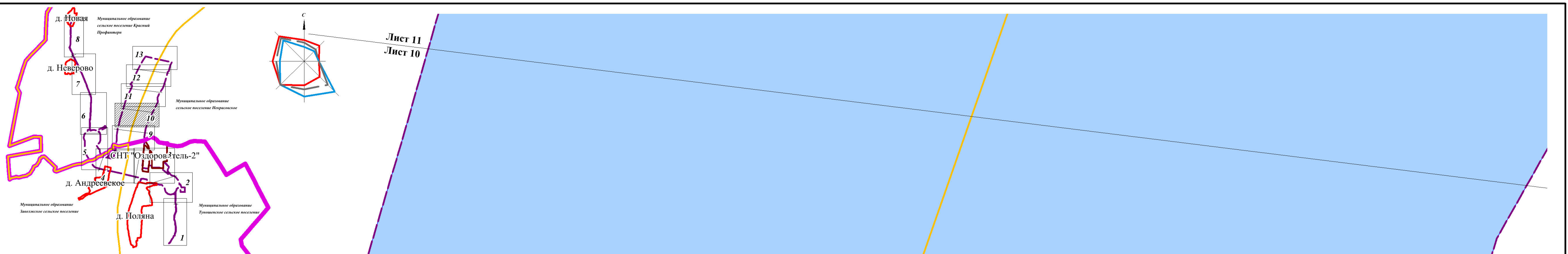


- Кабельная связи (Проектируемый)
- Кабельная ЭХЗ (Проектируемый)
- Кабельная линия 0,4кВ (Проектируемый)
- Линия электропередач 10 кВ (Проектируемый)
- Линия электропередач 0,4 кВ (Проектируемый)

- Площадки постоянных наземных сооружений (Проектируемый)
- Проектируемый БУЗА
- Демонтируемый БУЗА
- Защитные сооружения



Изм.	Колуч	Лист	Мдок.	Подп.	Дата

Том 4. Материалы по обоснованию проекта планировки территории. Графическая часть  
 Схема конструктивных и планировочных решений М 1:2000






**УСЛОВНЫЕ ОБОЗНАЧЕНИЯ**

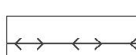







**ГРАНИЦЫ**

-  Граница муниципального образования
-  Граница сельского поселения
-  Граница населенного пункта
-  Границы территории, в отношении которой осуществляется подготовка проекта планировки
-  Границы зон планируемого размещения линейного объекта
-  Границы зон временных зданий и сооружений
-  Водный объект
-  Дорожная сеть
-  Пикетаж проектируемой трассы линейного объекта: нефтепровод резервный
-  Пикетаж проектируемой трассы линейного объекта: нефтепровод основной
-  Пикетаж проектируемой трассы линейного объекта: воздушной линии электропередач 10 кВ
-  Пикетаж проектируемой трассы кабель связи
-  Пикетаж проектируемой трассы временного проезда






**ВРЕМЕННЫЕ ЗДАНИЯ И СООРУЖЕНИЯ, ПРОЕКТИРУЕМЫЕ В СОСТАВЕ ЛИНЕЙНОГО ОБЪЕКТА**

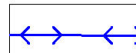





-  Водопровод (Проектируемый)
-  Временный проезд (Проектируемый)
-  Временные площадки

**ИНФОРМАЦИЯ О ВИДАХ ЛИНЕЙНЫХ ОБЪЕКТОВ ПРИМЕНИТЕЛЬНО К ТЕРРИТОРИЯМ, КОТОРЫЕ ЗАНЯТЫ ТАКИМИ ОБЪЕКТАМИ ИЛИ ПРЕДНАЗНАЧЕНЫ ДЛЯ ИХ РАЗМЕЩЕНИЯ**

-  Линия электропередачи 10/6 кВ
-  Линия электропередачи 0,4 кВ
-  Линейно-кабельное сооружение электросвязи
-  Магистральный нефтепровод
-  Газопровод
-  Трансформаторная подстанция
-  Нефтепровод (Демонтируемый)
-  Линия электропередачи 10/6 кВ (Демонтируемый)

**ОБЪЕКТЫ КАПИТАЛЬНОГО СТРОИТЕЛЬСТВА, ПРОЕКТИРУЕМЫЕ В СОСТАВЕ ЛИНЕЙНОГО ОБЪЕКТА**

-  Нефтепровод резервная нитка (Проектируемый)
-  Нефтепровод основная нитка (Проектируемый)
-  Кабельная связи (Проектируемый)
-  Кабельная ЭХЗ (Проектируемый)
-  Кабельная линия 0,4кВ (Проектируемый)

-  Линия электропередач 10 кВ (Проектируемый)
-  Линия электропередач 0,4 кВ (Проектируемый)
-  Площадки постоянных наземных сооружений (Проектируемый)
-  Проектируемый БУЗА
-  Демонтируемый БУЗА
-  Защитные сооружения

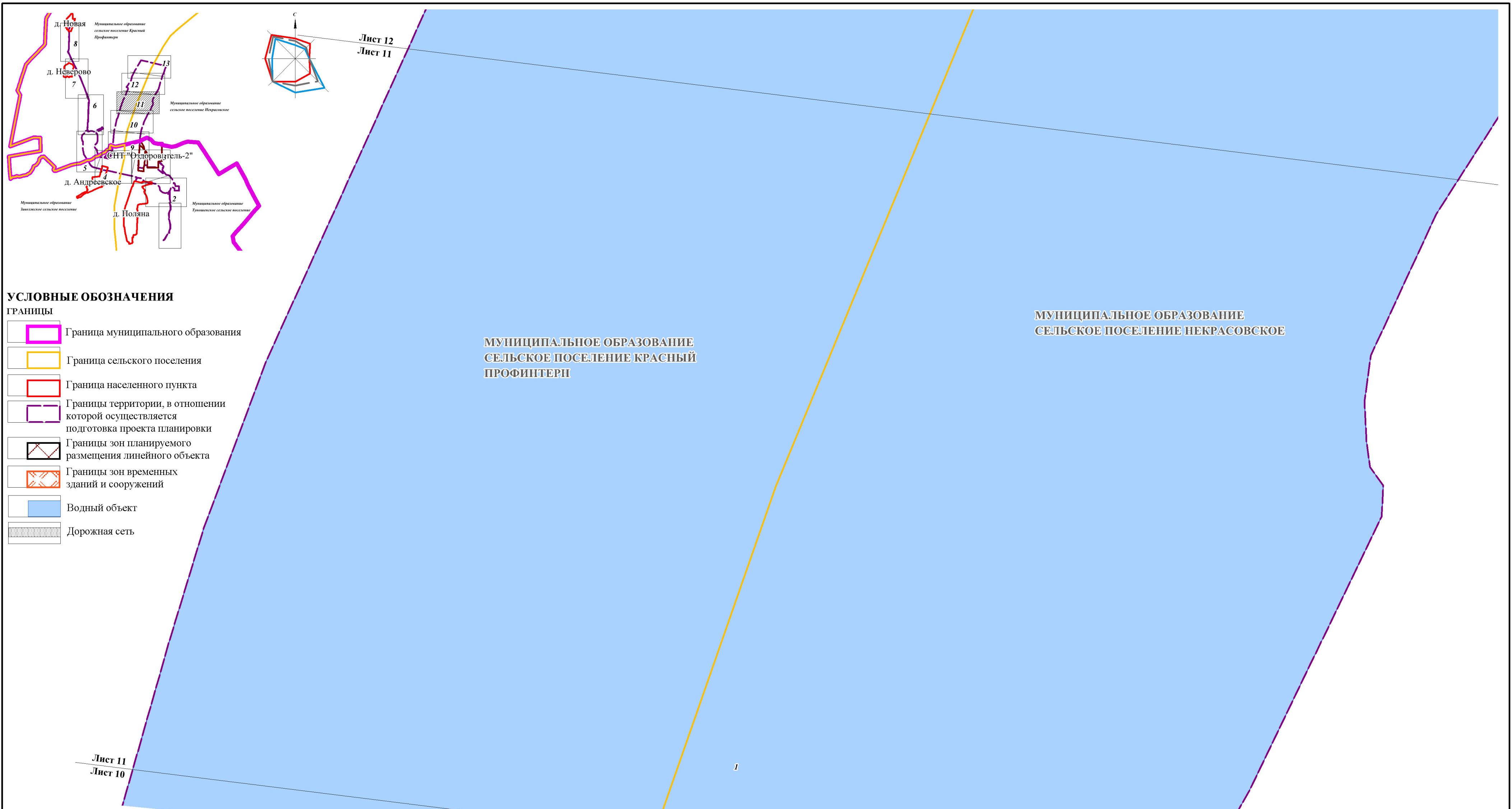
**МУНИЦИПАЛЬНОЕ ОБРАЗОВАНИЕ  
СЕЛЬСКОЕ ПОСЕЛЕНИЕ КРАСНЫЙ  
ПРОФИНТЕРН**

**МУНИЦИПАЛЬНОЕ ОБРАЗОВАНИЕ  
СЕЛЬСКОЕ ПОСЕЛЕНИЕ НЕКРАСОВСКОЕ**

Изм.	Колуч	Лист	Мелок	Подп.	Дата

Том 4. Материалы по обоснованию проекта планировки территории. Графическая часть  
Схема конструктивных и планировочных решений М 1:2000

Лист	4.4.10
------	--------



**УСЛОВНЫЕ ОБОЗНАЧЕНИЯ**

- ГРАНИЦЫ**
- Граница муниципального образования
  - Граница сельского поселения
  - Граница населенного пункта
  - Границы территории, в отношении которой осуществляется подготовка проекта планировки
  - Границы зон планируемого размещения линейного объекта
  - Границы зон временных зданий и сооружений
  - Водный объект
  - Дорожная сеть

- Пикетаж проектируемой трассы линейного объекта: нефтепровод резервный
  - Пикетаж проектируемой трассы линейного объекта: нефтепровод основной
  - Пикетаж проектируемой трассы линейного объекта: воздушной линии электропередач 10 кВ
  - Пикетаж проектируемой трассы кабельной связи
  - Пикетаж проектируемой трассы временного проезда
- ВРЕМЕННЫЕ ЗДАНИЯ И СООРУЖЕНИЯ, ПРОЕКТИРУЕМЫЕ В СОСТАВЕ ЛИНЕЙНОГО ОБЪЕКТА**
- Водопровод (Проектируемый)
  - Временный проезд (Проектируемый)
  - Временные площадки

**ИНФОРМАЦИЯ О ВИДАХ ЛИНЕЙНЫХ ОБЪЕКТОВ ПРИМЕНИТЕЛЬНО К ТЕРРИТОРИЯМ, КОТОРЫЕ ЗАНЯТЫ ТАКИМИ ОБЪЕКТАМИ ИЛИ ПРЕДНАЗНАЧЕНЫ ДЛЯ ИХ РАЗМЕЩЕНИЯ**

- Линия электропередачи 10/6 кВ
- Линия электропередачи 0,4 кВ
- Линейно-кабельное сооружение электросвязи
- Магистральный нефтепровод
- Газопровод
- Трансформаторная подстанция
- Нефтепровод (Демонтируемый)

**ОБЪЕКТЫ КАПИТАЛЬНОГО СТРОИТЕЛЬСТВА, ПРОЕКТИРУЕМЫЕ В СОСТАВЕ ЛИНЕЙНОГО ОБЪЕКТА**

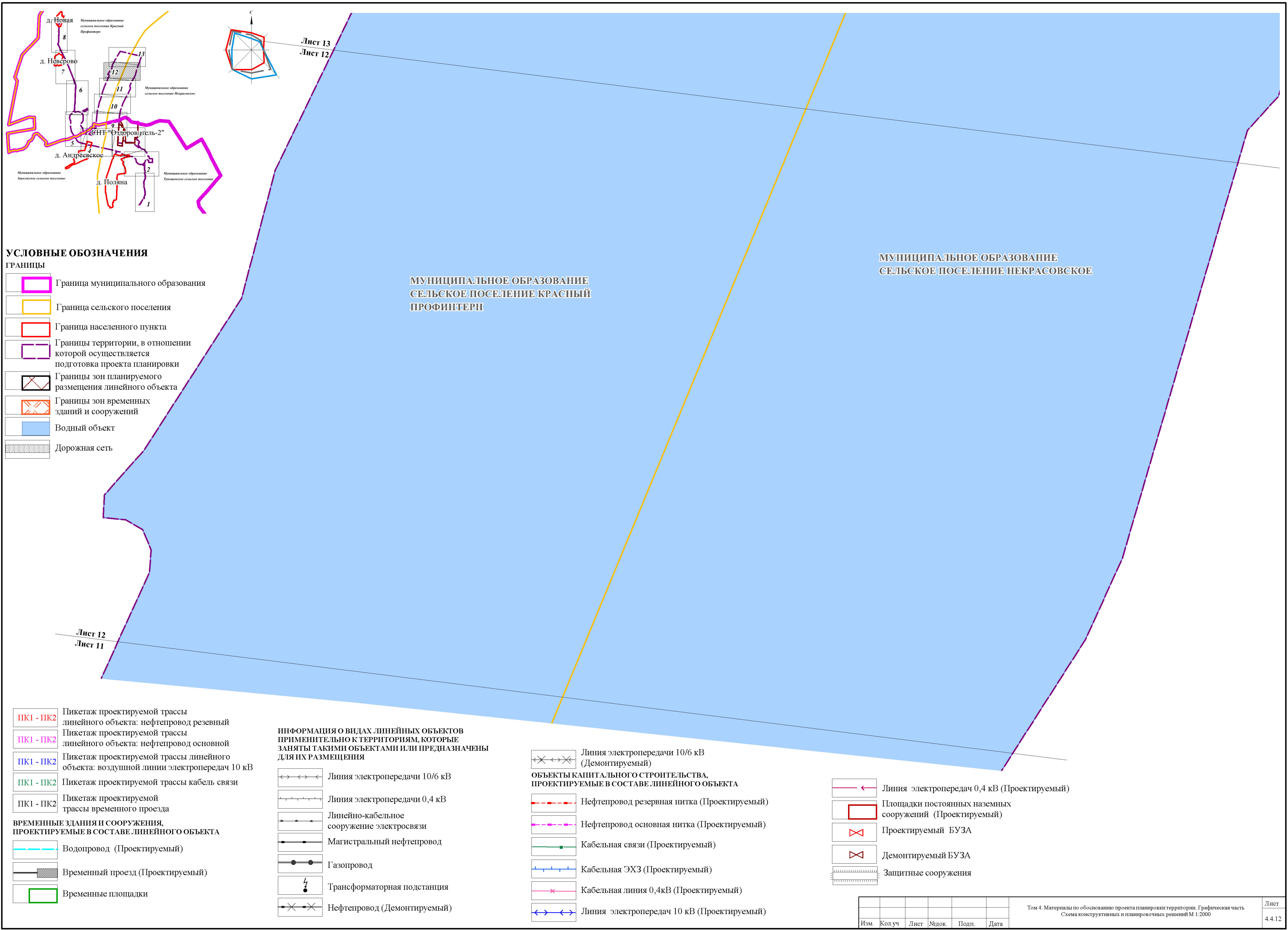
- Линия электропередачи 10/6 кВ (Демонтируемый)
- Нефтепровод резервная нитка (Проектируемый)
- Нефтепровод основная нитка (Проектируемый)
- Кабельная связь (Проектируемый)
- Кабельная ЭХЗ (Проектируемый)
- Кабельная линия 0,4кВ (Проектируемый)
- Линия электропередач 10 кВ (Проектируемый)

- Линия электропередач 0,4 кВ (Проектируемый)
- Площадки постоянных наземных сооружений (Проектируемый)
- Проектируемый БУЗА
- Демонтируемый БУЗА
- Защитные сооружения

Изм.	Колуч	Лист	Медок.	Подп.	Дата

Том 4. Материалы по обоснованию проекта планировки территории. Графическая часть. Схема конструктивных и планировочных решений М 1:2000

Лист
4.4.11



**УСЛОВНЫЕ ОБОЗНАЧЕНИЯ**

- ГРАНИЦЫ**
- Граница муниципального образования
  - Граница сельского поселения
  - Граница населенного пункта
  - Границы территории, в отношении которой осуществляется подготовка проекта планировки
  - Границы зон планируемого размещения линейного объекта
  - Границы зон временных зданий и сооружений
  - Водный объект
  - Дорожная сеть

- Пикетаж проектируемой трассы линейного объекта: нефтепровод резервный
  - Пикетаж проектируемой трассы линейного объекта: нефтепровод основной
  - Пикетаж проектируемой трассы линейного объекта: воздушной линии электропередач 10 кВ
  - Пикетаж проектируемой трассы кабельной связи
  - Пикетаж проектируемой трассы временного проезда
- ВРЕМЕННЫЕ ЗДАНИЯ И СООРУЖЕНИЯ, ПРОЕКТИРУЕМЫЕ В СОСТАВЕ ЛИНЕЙНОГО ОБЪЕКТА**
- Водопровод (Проектируемый)
  - Временный проезд (Проектируемый)
  - Временные площадки

**ИНФОРМАЦИЯ О ВИДАХ ЛИНЕЙНЫХ ОБЪЕКТОВ ПРИМЕНИТЕЛЬНО К ТЕРРИТОРИЯМ, КОТОРЫЕ ЗАНЯТЫ ТАКИМИ ОБЪЕКТАМИ ИЛИ ПРЕДНАЗНАЧЕНЫ ДЛЯ ИХ РАЗМЕЩЕНИЯ**

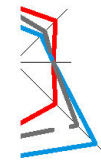
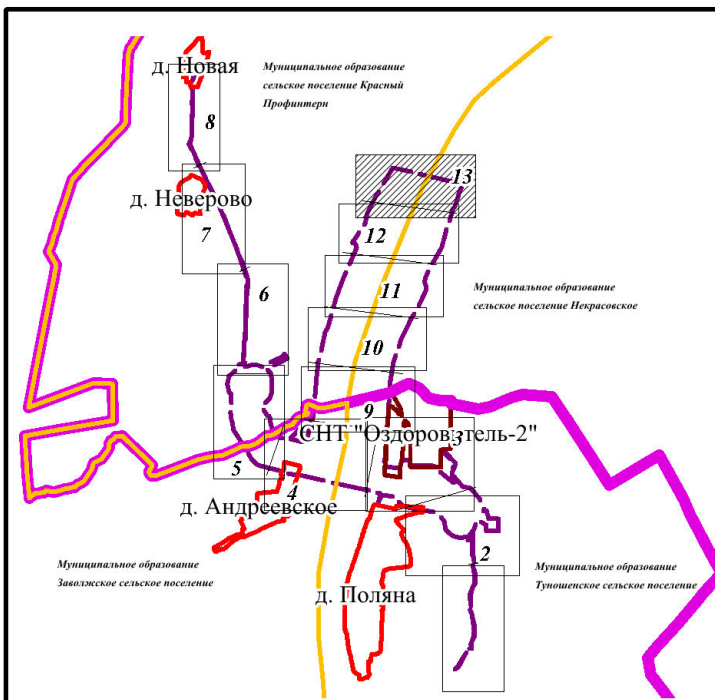
- Линия электропередачи 10/6 кВ
- Линия электропередачи 0,4 кВ
- Линейно-кабельное сооружение электросвязи
- Магистральный нефтепровод
- Газопровод
- Трансформаторная подстанция
- Нефтепровод (Демонтируемый)

- ОБЪЕКТЫ КАПИТАЛЬНОГО СТРОИТЕЛЬСТВА, ПРОЕКТИРУЕМЫЕ В СОСТАВЕ ЛИНЕЙНОГО ОБЪЕКТА**
- Линия электропередачи 10/6 кВ (Демонтируемый)
  - Нефтепровод резервная нитка (Проектируемый)
  - Нефтепровод основная нитка (Проектируемый)
  - Кабельная связь (Проектируемый)
  - Кабельная ЭХЗ (Проектируемый)
  - Кабельная линия 0,4кВ (Проектируемый)
  - Линия электропередач 10 кВ (Проектируемый)

- Линия электропередач 0,4 кВ (Проектируемый)
- Площадки постоянных наземных сооружений (Проектируемый)
- Проектируемый БУЗА
- Демонтируемый БУЗА
- Защитные сооружения

Изм.	Колуч	Лист	Модок	Подп.	Дата

Том 4. Материалы по обоснованию проекта планировки территории. Графическая часть. Схема конструктивных и планировочных решений М 1:2000



**УСЛОВНЫЕ ОБОЗНАЧЕНИЯ**

**ГРАНИЦЫ**

- Граница муниципального образования
- Граница сельского поселения
- Граница населенного пункта
- Границы территории, в отношении которой осуществляется подготовка проекта планировки
- Границы зон планируемого размещения линейного объекта
- Границы зон временных зданий и сооружений
- Водный объект
- Дорожная сеть

Лист 13  
Лист 12

**МУНИЦИПАЛЬНОЕ ОБРАЗОВАНИЕ  
СЕЛЬСКОЕ ПОСЕЛЕНИЕ КРАСНЫЙ  
ПРОФИНТЕРН**

**МУНИЦИПАЛЬНОЕ ОБРАЗОВАНИЕ  
СЕЛЬСКОЕ ПОСЕЛЕНИЕ НЕКРАСОВСКОЕ**

- Пикетаж проектируемой трассы линейного объекта: нефтепровод резервный
- Пикетаж проектируемой трассы линейного объекта: нефтепровод основной
- Пикетаж проектируемой трассы линейного объекта: воздушной линии электропередач 10 кВ
- Пикетаж проектируемой трассы кабель связи
- Пикетаж проектируемой трассы временного проезда

**ВРЕМЕННЫЕ ЗДАНИЯ И СООРУЖЕНИЯ,  
ПРОЕКТИРУЕМЫЕ В СОСТАВЕ ЛИНЕЙНОГО ОБЪЕКТА**

- Водопровод (Проектируемый)
- Временный проезд (Проектируемый)
- Временные площадки

**ИНФОРМАЦИЯ О ВИДАХ ЛИНЕЙНЫХ ОБЪЕКТОВ  
ПРИМЕНИТЕЛЬНО К ТЕРРИТОРИЯМ, КОТОРЫЕ  
ЗАНЯТЫ ТАКИМИ ОБЪЕКТАМИ ИЛИ ПРЕДНАЗНАЧЕНЫ  
ДЛЯ ИХ РАЗМЕЩЕНИЯ**

- Линия электропередачи 10/6 кВ
- Линия электропередачи 0,4 кВ
- Линейно-кабельное сооружение электросвязи
- Магистральный нефтепровод
- Газопровод
- Трансформаторная подстанция
- Нефтепровод (Демонтируемый)

**ОБЪЕКТЫ КАПИТАЛЬНОГО СТРОИТЕЛЬСТВА,  
ПРОЕКТИРУЕМЫЕ В СОСТАВЕ ЛИНЕЙНОГО ОБЪЕКТА**

- Линия электропередачи 10/6 кВ (Демонтируемый)
- Нефтепровод резервная нитка (Проектируемый)
- Нефтепровод основная нитка (Проектируемый)
- Кабельная связи (Проектируемый)
- Кабельная ЭХЗ (Проектируемый)
- Кабельная линия 0,4кВ (Проектируемый)
- Линия электропередач 10 кВ (Проектируемый)

- Линия электропередач 0,4 кВ (Проектируемый)
- Площадки постоянных наземных сооружений (Проектируемый)
- Проектируемый БУЗА
- Демонтируемый БУЗА
- Защитные сооружения

Изм.	Колуч	Лист	Мелок	Подп.	Дата

Том 4. Материалы по обоснованию проекта планировки территории. Графическая часть  
Схема конструктивных и планировочных решений М 1:2000

Лист

4.4.13

Формат листа А2

**ПРИЛОЖЕНИЕ**  
**к схеме границ зон с особыми условиями использования территории,**  
**особо охраняемых природных территорий, лесничеств**

Взам. инв. №	Подпись						Документация по планировке территории (проект планировки территории)	Лист
								1
Изм.	Кол. уч.	Лист	№ док.	Подп.	Дата			

**Перечень координат характерных точек устанавливаемых  
зон с особыми условиями использования территории (ЗОУИТ)**

Система координат МСК – 76 зона 2

№ п/п	Номер точки	X	Y
1	<b>Охранная зона трубопроводов (нефтепровод основной и резервный)</b>		
2	1	374863,84	2167520,74
3	2	374872,99	2167529,89
4	3	374876,34	2167542,39
5	4	374872,99	2167554,89
6	5	374863,84	2167564,04
7	6	374861,30	2167564,72
8	7	374860,42	2167582,69
9	8	374857,10	2167593,97
10	9	374847,95	2167603,12
11	10	374835,45	2167606,47
12	11	374834,57	2167606,45
13	12	374770,81	2167604,21
14	13	374770,22	2167620,15
15	14	374770,21	2167620,44
16	15	374791,00	2167621,18
17	16	374802,62	2167624,51
18	17	374811,77	2167633,66
19	18	374815,12	2167646,16
20	19	374811,77	2167658,66
21	20	374802,62	2167667,81
22	21	374790,12	2167671,16
23	22	374789,24	2167671,14
24	23	374743,43	2167669,52
25	24	374731,81	2167666,19
26	25	374722,66	2167657,04
27	26	374719,31	2167644,54
28	27	374719,33	2167643,62
29	28	374720,28	2167617,65
30	29	374577,83	2167612,43
31	30	374425,62	2167704,18
32	31	374425,62	2167704,19
33	32	374424,30	2167704,98
34	33	374423,89	2167705,22
35	34	374411,39	2167708,57
36	35	374399,69	2167705,66
37	36	374384,17	2167697,44
38	37	374340,14	2167723,16
39	38	374343,33	2167731,26
40	39	374345,14	2167738,63
41	40	374345,58	2167744,77
42	41	374344,92	2167747,17
43	42	374342,01	2167750,42

Взам. инв. №	
Подпись	

Изм.	Кол. уч.	Лист	№ док.	Подп.	Дата

Документация по планировке территории  
(проект планировки территории)

Лист

2

44	43	374341,33	2167752,22
45	44	374342,29	2167753,84
46	45	374347,61	2167756,37
47	46	374353,15	2167759,93
48	47	374357,95	2167765,48
49	48	374362,30	2167772,58
50	49	374365,70	2167778,55
51	50	374371,22	2167785,99
52	51	374373,14	2167790,00
53	52	374307,08	2167829,05
54	53	374306,19	2167829,57
55	54	374305,15	2167829,85
56	55	374305,74	2167827,78
57	56	374305,27	2167817,45
58	57	374296,61	2167802,34
59	58	374286,36	2167793,28
60	59	374270,83	2167784,13
61	60	374264,57	2167776,58
62	61	374261,86	2167768,88
63	62	374210,22	2167799,04
64	63	374183,30	2167921,67
65	64	374185,78	2167928,19
66	65	374187,42	2167937,09
67	66	374186,78	2167942,70
68	67	374138,35	2168153,00
69	68	374152,96	2168157,92
70	69	374162,39	2168159,97
71	70	374194,48	2168165,66
72	71	374209,29	2168169,85
73	72	374030,83	2168943,49
74	73	374028,25	2168943,25
75	74	374001,44	2168942,71
76	75	373957,75	2168941,76
77	76	373956,71	2168941,69
78	77	373933,37	2169043,04
79	78	373961,25	2169060,58
80	79	373969,59	2169069,24
81	80	373972,94	2169081,74
82	81	373972,87	2169083,67
83	82	373954,14	2169325,15
84	83	373950,86	2169335,72
85	84	373948,30	2169339,36
86	85	373775,00	2169544,26
87	86	373771,86	2169547,37
88	87	373703,92	2169603,64
89	88	373707,86	2169626,84
90	89	373708,21	2169631,03
91	90	373704,86	2169643,53
92	91	373699,16	2169650,28
93	92	373687,99	2169659,54

Взам. инв. №	
Подпись	

Изм.	Кол. уч.	Лист	№ док.	Подп.	Дата

Документация по планировке территории  
(проект планировки территории)

Лист

3



94	93	373690,38	2169662,98
95	94	373693,73	2169675,48
96	95	373690,38	2169687,98
97	96	373684,68	2169694,73
98	97	373665,43	2169710,68
99	98	373661,98	2169713,08
100	99	373649,48	2169716,43
101	100	373636,98	2169713,08
102	101	373632,64	2169708,74
103	102	373627,83	2169703,93
104	103	373624,48	2169691,43
105	104	373627,83	2169678,93
106	105	373633,53	2169672,18
107	106	373633,53	2169672,17
108	107	373631,14	2169668,73
109	108	373627,79	2169656,23
110	109	373630,89	2169644,66
111	110	373630,89	2169644,65
112	111	373620,01	2169653,67
113	112	373530,60	2169727,71
114	113	373522,01	2169734,83
115	114	373518,56	2169737,23
116	115	373506,06	2169740,58
117	116	373493,56	2169737,23
118	117	373487,37	2169732,19
119	118	373477,89	2169721,52
120	119	373470,01	2169723,63
121	120	373457,51	2169720,28
122	121	373448,36	2169711,13
123	122	373445,01	2169698,63
124	123	373448,36	2169686,13
125	124	373453,41	2169679,94
126	125	373465,14	2169669,52
127	126	373469,24	2169666,56
128	127	373481,74	2169663,21
129	128	373494,24	2169666,56
130	129	373500,43	2169671,60
131	130	373508,71	2169680,92
132	131	373710,71	2169513,63
133	132	373699,52	2169473,86
134	133	373698,59	2169467,09
135	134	373698,98	2169462,71
136	135	373745,17	2169203,40
137	136	373748,13	2169195,28
138	137	373757,28	2169186,13
139	138	373763,96	2169183,47
140	139	373825,65	2169168,71
141	140	373880,01	2168932,50
142	141	373864,05	2168928,67
143	142	373854,60	2168925,36

Взам. инв. №	
Подпись	

Изм.	Кол. уч.	Лист	№ док.	Подп.	Дата

Документация по планировке территории  
(проект планировки территории)

Лист

4

144	143	373807,28	2168910,96
145	144	373991,42	2168109,05
146	145	373993,21	2168104,51
147	146	373999,32	2168106,29
148	147	374013,80	2168110,04
149	148	374017,65	2168110,49
150	149	374020,81	2168110,08
151	150	374026,97	2168108,39
152	151	374036,01	2168105,52
153	152	374038,60	2168105,53
154	153	374041,40	2168106,61
155	154	374044,46	2168108,48
156	155	374056,32	2168115,43
157	156	374066,74	2168121,04
158	157	374087,26	2168031,86
159	158	374102,10	2167967,37
160	159	374102,17	2167967,07
161	160	374154,7	2167751,32
162	161	374157,34	2167744,73
163	162	374165,97	2167735,88
164	163	374216,88	2167704,84
165	164	374213,72	2167696,5
166	165	374209,61	2167693,25
167	166	374204,71	2167691,81
168	167	374202,44	2167688,82
169	168	374202,86	2167687,01
170	169	374203,80	2167684,8
171	170	374203,93	2167681,87
172	171	374202,90	2167680,31
173	172	374199,91	2167677,99
174	173	374198,65	2167676,33
175	174	374197,84	2167674,35
176	175	374193,92	2167644,73
177	176	374192,92	2167631,04
178	177	374256,82	2167592,45
179	178	374258,52	2167591,45
180	179	374279,66	2167585,78
181	180	374279,30	2167590,00
182	181	374279,41	2167596,03
183	182	374278,52	2167600,83
184	183	374277,37	2167601,80
185	184	374275,72	2167602,61
186	185	374271,91	2167607,57
187	186	374269,80	2167612,54
188	187	374268,02	2167622,63
189	188	374267,42	2167635,46
190	189	374268,67	2167640,70
191	190	374270,78	2167642,03
192	191	374275,39	2167642,3
193	192	374280,12	2167643,25

Взам. инв. №	
Подпись	

Изм.	Кол. уч.	Лист	№ док.	Подп.	Дата

Документация по планировке территории  
(проект планировки территории)

Лист

5

194	193	374284,55	2167644,83
195	194	374298,67	2167651,74
196	195	374301,00	2167653,55
197	196	374375,31	2167608,24
198	197	374445,89	2167565,20
199	198	374446,41	2167564,90
200	199	374458,91	2167561,55
201	200	374467,41	2167563,04
202	201	374481,93	2167568,29
203	202	374537,45	2167547,82
204	203	374546,10	2167546,28
205	204	374546,98	2167546,30
206	205	374811,68	2167555,62
207	206	374812,42	2167540,49
208	207	374815,74	2167529,21
209	208	374824,89	2167520,06
210	209	374837,39	2167516,71
211	210	374838,61	2167516,74
212	211	374852,56	2167517,42
213	1	374863,84	2167520,74
214			
215	212	373921,85	2169094,86
216	213	373904,91	2169313,24
217	214	373755,86	2169489,47
218	215	373749,21	2169465,83
219	216	373791,52	2169228,29
220	217	373852,36	2169213,73
221	218	373859,04	2169211,07
222	219	373868,19	2169201,92
223	220	373870,90	2169195,03
224	221	373897,48	2169079,53
225	212	373921,85	2169094,86
226			
227	222	374471,98	2167617,85
228	223	374410,59	2167654,86
229	224	374402,20	2167650,41
230	225	374461,69	2167614,14
231	222	374471,98	2167617,85
232	<b>Охранная зона линий связи</b>		
233	(1)		
234	1	373907,79	2169128,48
235	2	373908,79	2169128,75
236	3	373909,52	2169129,48
237	4	373909,79	2169130,48
238	5	373909,52	2169131,48
239	6	373908,79	2169132,21
240	7	373908,59	2169132,31
241	8	373897,93	2169136,95
242	9	373897,13	2169137,12
243	10	373896,8	2169137,09

Взам. инв. №
Подпись

Изм.	Кол. уч.	Лист	№ док.	Подп.	Дата

Документация по планировке территории  
(проект планировки территории)

Лист

6

244	11	373780,97	2169117,44
245	12	373740,44	2169192,45
246	13	373725,07	2169284,85
247	14	373708,3	2169386,57
248	15	373696,95	2169460,8
249	16	373696,7	2169461,5
250	17	373696,34	2169461,95
251	18	373644,83	2169510,62
252	19	373644,59	2169510,82
253	20	373566,21	2169564,25
254	21	373472,4	2169678,24
255	22	373471,91	2169678,67
256	23	373415,34	2169713,7
257	24	373448,81	2169755,51
258	25	373475,62	2169732,06
259	26	373475,94	2169731,83
260	27	373476,94	2169731,56
261	28	373477,94	2169731,83
262	29	373478,4	2169732,2
263	30	373514,56	2169771,09
264	31	373531,72	2169756,96
265	32	373531,99	2169756,77
266	33	373532,99	2169756,5
267	34	373533,99	2169756,77
268	35	373534,72	2169757,5
269	36	373534,99	2169758,5
270	37	373534,72	2169759,5
271	38	373534,26	2169760,04
272	39	373515,65	2169775,37
273	40	373515,38	2169775,56
274	41	373514,38	2169775,83
275	42	373513,38	2169775,56
276	43	373512,92	2169775,19
277	44	373476,8	2169736,34
278	45	373449,23	2169760,48
279	46	373448,91	2169760,71
280	47	373447,91	2169760,98
281	48	373447,4	2169760,91
282	49	373436,21	2169757,96
283	50	373435,72	2169757,76
284	51	373434,99	2169757,03
285	52	373434,72	2169756,03
286	53	373434,99	2169755,03
287	54	373435,72	2169754,3
288	55	373436,72	2169754,03
289	56	373437,23	2169754,1
290	57	373442,58	2169755,51
291	58	373434,75	2169745,71
292	59	373432,25	2169742,57
293	60	373410,09	2169714,83

Взам. инв. №	
Подпись	

Изм.	Кол. уч.	Лист	№ док.	Подп.	Дата

Документация по планировке территории  
(проект планировки территории)

Лист

7

294	61	373409,92	2169714,58
295	62	373409,65	2169713,58
296	63	373409,92	2169712,58
297	64	373410,6	2169711,88
298	65	373469,53	2169675,44
299	66	373563,31	2169561,49
300	67	373563,72	2169561,11
301	68	373642,2	2169507,61
302	69	373693,1	2169459,52
303	70	373704,34	2169385,96
304	71	373704,35	2169385,93
305	72	373721,13	2169284,19
306	73	373736,55	2169191,46
307	74	373736,76	2169190,84
308	75	373778,13	2169114,28
309	76	373778,16	2169114,23
310	77	373778,89	2169113,5
311	78	373779,89	2169113,23
312	79	373780,22	2169113,26
313	80	373896,88	2169133,05
314	81	373906,99	2169128,65
315	1	373907,79	2169128,48
316	(2)		
317	82	374930,75	2167503,41
318	83	374930,9	2167503,96
319	84	374931,02	2167504,37
320	85	374931,02	2167504,41
321	86	374931,03	2167504,45
322	87	374931,02	2167504,48
323	88	374934,15	2167584,58
324	89	374943,47	2167574,6
325	90	374943,77	2167574,28
326	91	374944,23	2167573,92
327	92	374945,23	2167573,65
328	93	374946,23	2167573,92
329	94	374946,96	2167574,65
330	95	374947,23	2167575,65
331	96	374946,96	2167576,65
332	97	374946,69	2167577,02
333	98	374933,8	2167590,82
334	99	374933,34	2167591,18
335	100	374932,34	2167591,45
336	101	374932,23	2167591,45
337	102	374921,94	2167590,9
338	103	374917,4	2167595,34
339	104	374917	2167595,64
340	105	374916	2167595,91
341	106	374915,89	2167595,91
342	107	374915,02	2167595,86
343	108	374924,42	2167608,91

Взам. инв. №	
Подпись	

Изм.	Кол. уч.	Лист	№ док.	Подп.	Дата

Документация по планировке территории  
(проект планировки территории)

Лист

8

344	109	374938,55	2167609,4
345	110	374939,48	2167609,67
346	111	374940,21	2167610,4
347	112	374940,48	2167611,4
348	113	374940,21	2167612,4
349	114	374939,48	2167613,13
350	115	374938,48	2167613,4
351	116	374938,41	2167613,4
352	117	374923,3	2167612,87
353	118	374922,37	2167612,6
354	119	374921,75	2167612,04
355	120	374909,43	2167594,94
356	121	374909,32	2167594,77
357	122	374909,31	2167594,73
358	123	374909,21	2167594,63
359	124	374908,94	2167593,63
360	125	374909,21	2167592,63
361	126	374909,94	2167591,9
362	127	374910,94	2167591,63
363	128	374911,05	2167591,63
364	129	374915,23	2167591,86
365	130	374919,77	2167587,43
366	131	374920,17	2167587,13
367	132	374921,17	2167586,86
368	133	374921,28	2167586,86
369	134	374930,26	2167587,34
370	135	374927,1	2167506,42
371	136	374789,13	2167504,38
372	137	374644,69	2167502,25
373	138	374538,6	2167500,68
374	139	374493,2	2167500,01
375	140	374444,65	2167499,21
376	141	374374,28	2167536,95
377	142	374374,27	2167536,95
378	143	374333,34	2167558,78
379	144	374394,39	2167661,18
380	145	374404,87	2167657,78
381	146	374405,49	2167657,68
382	147	374406,49	2167657,95
383	148	374407,22	2167658,68
384	149	374407,49	2167659,68
385	150	374407,22	2167660,68
386	151	374406,49	2167661,41
387	152	374406,11	2167661,58
388	153	374394,11	2167665,48
389	154	374393,49	2167665,58
390	155	374392,49	2167665,31
391	156	374391,77	2167664,6
392	157	374328,83	2167559,02
393	158	374328,82	2167559

Взам. инв. №	
Подпись	

Изм.	Кол. уч.	Лист	№ док.	Подп.	Дата

Документация по планировке территории  
(проект планировки территории)

Лист

9

394	159	374328,55	2167558
395	160	374328,82	2167557
396	161	374329,55	2167556,27
397	162	374329,61	2167556,24
398	163	374372,39	2167533,43
399	164	374443,21	2167495,44
400	165	374444,16	2167495,2
401	166	374444,19	2167495,2
402	167	374493,26	2167496,01
403	168	374538,66	2167496,68
404	169	374644,75	2167498,25
405	170	374789,19	2167500,38
406	171	374928,88	2167502,45
407	172	374929,02	2167502,41
408	173	374930,02	2167502,68
409	82	374930,75	2167503,41
410	<b>Охранная зона ВЛ 0,23 кВ</b>		
411	(1)		
412	1	373824,38	2169601,01
413	2	373824,42	2169601,03
414	3	373825,15	2169601,76
415	4	373825,42	2169602,76
416	5	373825,15	2169603,76
417	6	373824,42	2169604,49
418	7	373823,42	2169604,76
419	8	373822,46	2169604,51
420	9	373638,19	2169503,63
421	10	373559,7	2169557,14
422	11	373459,46	2169678,95
423	12	373526,23	2169748,77
424	13	373526,51	2169749,15
425	14	373526,78	2169750,15
426	15	373526,51	2169751,15
427	16	373525,78	2169751,88
428	17	373524,78	2169752,15
429	18	373523,78	2169751,88
430	19	373523,33	2169751,53
431	20	373455,34	2169680,43
432	21	373455,12	2169680,13
433	22	373455,05	2169680,06
434	23	373454,78	2169679,06
435	24	373455,05	2169678,06
436	25	373455,24	2169677,79
437	26	373556,8	2169554,38
438	27	373557,21	2169554
439	28	373636,95	2169499,64
440	29	373637,08	2169499,56
441	30	373638,08	2169499,29
442	31	373639,04	2169499,54
443	1	373824,38	2169601,01

Взам. инв. №

Подпись

Изм.	Кол. уч.	Лист	№ док.	Подп.	Дата

Документация по планировке территории  
(проект планировки территории)

Лист

10

444	(2)		
445	32	374193,39	2167915,15
446	33	374270,75	2167984,72
447	34	374271,14	2167985,21
448	35	374271,41	2167986,21
449	36	374271,14	2167987,21
450	37	374270,41	2167987,94
451	38	374269,41	2167988,21
452	39	374268,41	2167987,94
453	40	374268,07	2167987,7
454	41	374191,13	2167918,51
455	42	374077,08	2167897,58
456	43	374076,44	2167897,34
457	44	374075,71	2167896,61
458	45	374075,44	2167895,61
459	46	374075,71	2167894,61
460	47	374076,44	2167893,88
461	48	374077,44	2167893,61
462	49	374077,8	2167893,64
463	50	374192,41	2167914,67
464	51	374193,05	2167914,91
465	32	374193,39	2167915,15
466	<b>Охранная зона Кл 0,4 кВ</b>		
467	(1)		
468	1	375046,73	2167553,68
469	2	375047,23	2167553,81
470	3	375047,6	2167554,18
471	4	375047,73	2167554,68
472	5	375047,73	2167554,73
473	6	375047,25	2167564,1
474	7	375047,12	2167564,55
475	8	375046,75	2167564,92
476	9	375046,25	2167565,05
477	10	375046,2	2167565,05
478	11	374989,64	2167562,37
479	12	374947,73	2167560,33
480	13	374941,95	2167560,05
481	14	374921,11	2167615,75
482	15	374921,04	2167615,9
483	16	374920,67	2167616,27
484	17	374920,17	2167616,4
485	18	374920,15	2167616,4
486	19	374902,35	2167616,02
487	20	374901,79	2167631,8
488	21	374908,45	2167632,03
489	22	374908,91	2167632,16
490	23	374909,28	2167632,53
491	24	374909,41	2167633,03
492	25	374909,28	2167633,53
493	26	374908,91	2167633,9

Взам. инв. №	
Подпись	

Изм.	Кол. уч.	Лист	№ док.	Подп.	Дата

Документация по планировке территории  
(проект планировки территории)

Лист

11



494	27	374908,41	2167634,03
495	28	374908,37	2167634,03
496	29	374900,72	2167633,76
497	30	374900,26	2167633,63
498	31	374899,89	2167633,26
499	32	374899,76	2167632,76
500	33	374899,76	2167632,72
501	34	374900,39	2167614,96
502	35	374900,73	2167605,32
503	36	374860,74	2167603,91
504	37	374860,19	2167619,09
505	38	374859,57	2167637,46
506	39	374859,44	2167637,93
507	40	374859,07	2167638,3
508	41	374858,57	2167638,43
509	42	374858,54	2167638,43
510	43	374823,68	2167637,28
511	44	374823,31	2167650,32
512	45	374823,18	2167650,79
513	46	374822,81	2167651,16
514	47	374822,31	2167651,29
515	48	374821,81	2167651,16
516	49	374821,44	2167650,79
517	50	374821,31	2167650,29
518	51	374821,31	2167650,26
519	52	374821,71	2167636,22
520	53	374821,84	2167635,75
521	54	374822,21	2167635,38
522	55	374822,71	2167635,25
523	56	374822,74	2167635,25
524	57	374857,6	2167636,4
525	58	374858,19	2167619,02
526	59	374858,19	2167619,01
527	60	374858,74	2167603,84
528	61	374841,77	2167603,25
529	62	374841,3	2167603,12
530	63	374840,93	2167602,75
531	64	374840,91	2167602,71
532	65	374833,81	2167588,83
533	66	374816,4	2167588,19
534	67	374811,42	2167588,01
535	68	374811,12	2167598,27
536	69	374810,99	2167598,74
537	70	374810,62	2167599,11
538	71	374810,12	2167599,24
539	72	374810,08	2167599,24
540	73	374794,08	2167598,6
541	74	374793,81	2167598,87
542	75	374793,72	2167598,91
543	76	374792,62	2167599,41

Взам. инв. №	
Подпись	

Изм.	Кол. уч.	Лист	№ док.	Подп.	Дата

Документация по планировке территории  
(проект планировки территории)

Лист

12

544	77	374792,21	2167599,5
545	78	374791,71	2167599,37
546	79	374791,34	2167599
547	80	374791,21	2167598,5
548	81	374791,21	2167598,49
549	82	374781,1	2167598,08
550	83	374780,8	2167612,56
551	84	374813,79	2167613,77
552	85	374814,25	2167613,9
553	86	374814,62	2167614,27
554	87	374814,75	2167614,77
555	88	374814,62	2167615,27
556	89	374814,25	2167615,64
557	90	374813,75	2167615,77
558	91	374813,71	2167615,77
559	92	374781,69	2167614,6
560	93	374780,95	2167643,73
561	94	374780,82	2167644,2
562	95	374780,45	2167644,57
563	96	374779,96	2167644,7
564	97	374779,32	2167644,71
565	98	374779,16	2167644,75
566	99	374779,02	2167644,71
567	100	374778,27	2167644,72
568	101	374778,26	2167644,72
569	102	374778,24	2167644,72
570	103	374772,59	2167644,6
571	104	374772,19	2167645,8
572	105	374772,11	2167645,99
573	106	374771,83	2167646,26
574	107	374773,77	2167646,32
575	108	374774,24	2167646,45
576	109	374774,61	2167646,82
577	110	374774,74	2167647,32
578	111	374774,61	2167647,82
579	112	374774,24	2167648,19
580	113	374773,74	2167648,32
581	114	374773,71	2167648,32
582	115	374741,85	2167647,39
583	116	374741,38	2167647,26
584	117	374741,01	2167646,89
585	118	374740,88	2167646,39
586	119	374740,88	2167646,35
587	120	374742,65	2167596,61
588	121	374726,78	2167596,07
589	122	374726,31	2167595,94
590	123	374725,94	2167595,57
591	124	374725,81	2167595,07
592	125	374725,94	2167594,57
593	126	374726,31	2167594,2

Взам. инв. №

Подпись

Изм.	Кол. уч	Лист	№ док.	Подп.	Дата

Документация по планировке территории  
(проект планировки территории)

Лист

13

594	127	374726,81	2167594,07
595	128	374726,84	2167594,07
596	129	374743,71	2167594,64
597	130	374744,18	2167594,77
598	131	374744,55	2167595,14
599	132	374744,68	2167595,64
600	133	374744,68	2167595,68
601	134	374742,92	2167645,42
602	135	374770,61	2167646,23
603	136	374770,37	2167645,99
604	137	374770,26	2167645,71
605	138	374770,01	2167644,58
606	139	374746,35	2167643,73
607	140	374745,89	2167643,6
608	141	374745,52	2167643,23
609	142	374745,39	2167642,73
610	143	374745,39	2167642,7
611	144	374747,12	2167592,75
612	145	374726,03	2167591,74
613	146	374725,04	2167593,32
614	147	374724,69	2167593,66
615	148	374724,19	2167593,79
616	149	374723,69	2167593,66
617	150	374723,32	2167593,29
618	151	374723,19	2167592,79
619	152	374723,32	2167592,29
620	153	374723,34	2167592,26
621	154	374724,64	2167590,18
622	155	374724,99	2167589,84
623	156	374725,49	2167589,71
624	157	374725,54	2167589,71
625	158	374748,2	2167590,8
626	159	374748,65	2167590,93
627	160	374749,02	2167591,3
628	161	374749,15	2167591,8
629	162	374749,15	2167591,83
630	163	374747,42	2167641,77
631	164	374770,86	2167642,61
632	165	374771,32	2167642,74
633	166	374771,34	2167642,76
634	167	374771,37	2167642,72
635	168	374771,87	2167642,59
636	169	374771,89	2167642,59
637	170	374778,18	2167642,72
638	171	374779,1	2167598
639	172	374754,19	2167597,07
640	173	374753,73	2167596,94
641	174	374753,36	2167596,57
642	175	374753,23	2167596,07
643	176	374753,23	2167596,04

Взам. инв. №

Подпись

Изм.	Кол. уч.	Лист	№ док.	Подп.	Дата

Документация по планировке территории  
(проект планировки территории)

Лист

14

644	177	374753,77	2167578,62
645	178	374753,9	2167578,15
646	179	374754,27	2167577,78
647	180	374754,77	2167577,65
648	181	374755,27	2167577,78
649	182	374755,64	2167578,15
650	183	374755,77	2167578,65
651	184	374755,77	2167578,68
652	185	374755,75	2167579,33
653	186	374758,68	2167579,43
654	187	374758,78	2167578,63
655	188	374758,9	2167578,25
656	189	374759,27	2167577,88
657	190	374759,77	2167577,75
658	191	374760,27	2167577,88
659	192	374760,64	2167578,25
660	193	374760,77	2167578,75
661	194	374760,76	2167578,87
662	195	374760,56	2167580,58
663	196	374760,44	2167580,96
664	197	374760,07	2167581,33
665	198	374759,57	2167581,46
666	199	374759,54	2167581,46
667	200	374755,69	2167581,33
668	201	374755,26	2167595,11
669	202	374780,16	2167596,04
670	203	374792,41	2167596,53
671	204	374792,75	2167591,9
672	205	374792,88	2167591,47
673	206	374793,25	2167591,1
674	207	374793,75	2167590,97
675	208	374794,25	2167591,1
676	209	374794,62	2167591,47
677	210	374794,75	2167591,97
678	211	374794,75	2167592,04
679	212	374794,41	2167596,61
680	213	374809,15	2167597,2
681	214	374809,45	2167586,94
682	215	374809,45	2167586,93
683	216	374809,47	2167586,78
684	217	374810,4	2167581,87
685	218	374810,51	2167581,56
686	219	374810,88	2167581,19
687	220	374811,38	2167581,06
688	221	374811,42	2167581,06
689	222	374818,76	2167581,35
690	223	374818,66	2167580,96
691	224	374818,79	2167580,46
692	225	374819,02	2167580,19
693	226	374820,82	2167578,69

Взам. инв. №	
Подпись	

Изм.	Кол. уч.	Лист	№ док.	Подп.	Дата

Документация по планировке территории  
(проект планировки территории)

Лист

15

694	227	374820,96	2167578,59
695	228	374821,46	2167578,46
696	229	374821,49	2167578,46
697	230	374833,04	2167578,76
698	231	374834,61	2167539,65
699	232	374834,74	2167539,19
700	233	374835,11	2167538,82
701	234	374835,61	2167538,69
702	235	374835,69	2167538,69
703	236	374877,89	2167541,95
704	237	374878,31	2167542,08
705	238	374878,34	2167542,1
706	239	374880,81	2167543,65
707	240	374881,15	2167544
708	241	374881,28	2167544,5
709	242	374881,15	2167545
710	243	374880,78	2167545,37
711	244	374880,28	2167545,5
712	245	374879,78	2167545,37
713	246	374879,75	2167545,35
714	247	374877,49	2167543,93
715	248	374836,57	2167540,77
716	249	374835	2167579,83
717	250	374834,87	2167580,29
718	251	374834,5	2167580,66
719	252	374834	2167580,79
720	253	374833,97	2167580,79
721	254	374821,81	2167580,47
722	255	374820,67	2167581,42
723	256	374836,25	2167582,02
724	257	374838,03	2167545,3
725	258	374838,16	2167544,85
726	259	374838,53	2167544,48
727	260	374839,03	2167544,35
728	261	374839,09	2167544,35
729	262	374875,81	2167546,39
730	263	374876,25	2167546,52
731	264	374876,62	2167546,89
732	265	374876,75	2167547,39
733	266	374876,62	2167547,89
734	267	374876,25	2167548,26
735	268	374875,75	2167548,39
736	269	374875,69	2167548,39
737	270	374839,98	2167546,4
738	271	374838,2	2167583,11
739	272	374838,07	2167583,56
740	273	374837,7	2167583,93
741	274	374837,2	2167584,06
742	275	374837,16	2167584,06
743	276	374812,2	2167583,09

Взам. инв. №	
Подпись	

Изм.	Кол. уч.	Лист	№ док.	Подп.	Дата

Документация по планировке территории  
(проект планировки территории)

Лист

16

744	277	374811,65	2167586,01
745	278	374816,48	2167586,19
746	279	374834,47	2167586,85
747	280	374834,93	2167586,98
748	281	374835,3	2167587,35
749	282	374835,32	2167587,39
750	283	374842,42	2167601,27
751	284	374859,84	2167601,88
752	285	374859,85	2167601,88
753	286	374906,79	2167603,54
754	287	374907,09	2167595,13
755	288	374907,22	2167594,67
756	289	374907,59	2167594,3
757	290	374908,09	2167594,17
758	291	374908,59	2167594,3
759	292	374908,96	2167594,67
760	293	374909,09	2167595,17
761	294	374909,09	2167595,21
762	295	374908,75	2167604,61
763	296	374908,62	2167605,07
764	297	374908,25	2167605,44
765	298	374907,75	2167605,57
766	299	374907,71	2167605,57
767	300	374902,72	2167605,39
768	301	374902,42	2167614,02
769	302	374919,48	2167614,39
770	303	374940,33	2167558,67
771	304	374940,4	2167558,52
772	305	374940,77	2167558,15
773	306	374941,27	2167558,02
774	307	374941,32	2167558,02
775	308	374947,83	2167558,33
776	309	374989,74	2167560,37
777	310	375045,3	2167563
778	311	375045,73	2167554,63
779	312	375045,86	2167554,18
780	313	375046,23	2167553,81
781	1	375046,73	2167553,68
782	(2)		
783	314	374030,09	2168951,84
784	315	374030,53	2168951,97
785	316	374030,9	2168952,34
786	317	374031,03	2168952,84
787	318	374030,9	2168953,34
788	319	374030,53	2168953,71
789	320	374030,03	2168953,84
790	321	374029,97	2168953,84
791	322	374009,5	2168952,61
792	323	373961,8	2168952,36
793	324	373940,38	2168954,04

Взам. инв. №

Подпись

Изм.	Кол. уч.	Лист	№ док.	Подп.	Дата

Документация по планировке территории  
(проект планировки территории)

Лист

17

794	325	373930,96	2168980,96
795	326	373930,89	2168981,13
796	327	373930,52	2168981,5
797	328	373930,02	2168981,63
798	329	373929,81	2168981,61
799	330	373834,35	2168960,67
800	331	373811,91	2169073,84
801	332	373811,8	2169074,15
802	333	373811,67	2169074,33
803	334	373799,25	2169087,86
804	335	373786,67	2169118,9
805	336	373786,61	2169119,02
806	337	373786,24	2169119,39
807	338	373785,9	2169119,51
808	339	373771,78	2169121,73
809	340	373771,62	2169121,74
810	341	373771,12	2169121,61
811	342	373770,75	2169121,24
812	343	373770,62	2169120,74
813	344	373770,75	2169120,24
814	345	373771,12	2169119,87
815	346	373771,46	2169119,75
816	347	373785,03	2169117,62
817	348	373797,46	2169086,94
818	349	373797,52	2169086,82
819	350	373797,65	2169086,64
820	351	373810	2169073,18
821	352	373832,42	2168960,12
822	353	373832,15	2168959,85
823	354	373832,02	2168959,35
824	355	373832,15	2168958,85
825	356	373832,52	2168958,48
826	357	373832,76	2168958,42
827	358	373834,44	2168949,93
828	359	373803,97	2168926,61
829	360	373803,71	2168926,32
830	361	373803,58	2168925,82
831	362	373803,71	2168925,32
832	363	373804,08	2168924,95
833	364	373804,58	2168924,82
834	365	373805,08	2168924,95
835	366	373805,19	2168925,03
836	367	373836,15	2168948,72
837	368	373836,41	2168949,01
838	369	373836,54	2168949,51
839	370	373836,52	2168949,7
840	371	373834,74	2168958,7
841	372	373929,37	2168979,46
842	373	373938,71	2168952,76
843	374	373938,78	2168952,59

Взам. инв. №	
Подпись	

Изм.	Кол. уч.	Лист	№ док.	Подп.	Дата

Документация по планировке территории  
(проект планировки территории)

Лист

18

844	375	373939,15	2168952,22
845	376	373939,57	2168952,09
846	377	373961,68	2168950,36
847	378	373961,76	2168950,36
848	379	373961,77	2168950,36
849	380	374009,54	2168950,61
850	381	374009,59	2168950,61
851	314	374030,09	2168951,84
852	(3)		
853	382	373543,59	2169764,63
854	383	373544,09	2169764,76
855	384	373544,35	2169764,98
856	385	373545,27	2169766,06
857	386	373545,38	2169766,21
858	387	373545,51	2169766,71
859	388	373545,38	2169767,21
860	389	373545,16	2169767,47
861	390	373517,56	2169791,14
862	391	373517,41	2169791,25
863	392	373516,91	2169791,38
864	393	373516,41	2169791,25
865	394	373516,17	2169791,05
866	395	373456,93	2169725,19
867	396	373435,06	2169744,24
868	397	373435,06	2169744,25
869	398	373421,42	2169756,08
870	399	373417,03	2169759,99
871	400	373412,86	2169764,54
872	401	373412,78	2169764,61
873	402	373406,27	2169770,31
874	403	373406,26	2169770,32
875	404	373401,73	2169774,24
876	405	373401,58	2169774,34
877	406	373392,91	2169779,4
878	407	373392,91	2169779,41
879	408	373392,88	2169779,42
880	409	373387,39	2169782,32
881	410	373379,6	2169787,01
882	411	373379,58	2169787,02
883	412	373379,57	2169787,02
884	413	373372,13	2169791,18
885	414	373371,77	2169791,3
886	415	373364,92	2169792,19
887	416	373356,8	2169793,34
888	417	373356,79	2169793,34
889	418	373352,98	2169793,84
890	419	373352,87	2169793,85
891	420	373346,11	2169793,96
892	421	373335,79	2169794,13
893	422	373335,77	2169794,13

Взам. инв. №	
Подпись	

Изм.	Кол. уч.	Лист	№ док.	Подп.	Дата

Документация по планировке территории  
(проект планировки территории)

Лист

19



894	423	373329,49	2169794,14
895	424	373323,9	2169794,28
896	425	373318,02	2169794,39
897	426	373311,96	2169794,6
898	427	373311,94	2169794,6
899	428	373304,32	2169794,67
900	429	373304,31	2169794,67
901	430	373303,81	2169794,54
902	431	373303,44	2169794,17
903	432	373303,31	2169793,68
904	433	373303,17	2169783,77
905	434	373303,17	2169783,76
906	435	373303,3	2169783,26
907	436	373303,67	2169782,89
908	437	373304,17	2169782,76
909	438	373304,18	2169782,76
910	439	373306,3	2169782,78
911	440	373306,79	2169782,91
912	441	373307,16	2169783,28
913	442	373307,29	2169783,78
914	443	373307,16	2169784,28
915	444	373306,79	2169784,65
916	445	373306,29	2169784,78
917	446	373306,28	2169784,78
918	447	373305,18	2169784,77
919	448	373305,3	2169792,66
920	449	373311,91	2169792,6
921	450	373317,96	2169792,39
922	451	373317,97	2169792,39
923	452	373323,86	2169792,28
924	453	373329,46	2169792,14
925	454	373329,48	2169792,14
926	455	373335,76	2169792,13
927	456	373346,07	2169791,96
928	457	373352,78	2169791,85
929	458	373356,52	2169791,36
930	459	373364,65	2169790,21
931	460	373364,66	2169790,21
932	461	373371,32	2169789,34
933	462	373378,58	2169785,28
934	463	373386,38	2169780,59
935	464	373386,4	2169780,58
936	465	373386,43	2169780,57
937	466	373391,92	2169777,67
938	467	373400,5	2169772,66
939	468	373404,95	2169768,81
940	469	373411,42	2169763,14
941	470	373415,59	2169758,6
942	471	373415,66	2169758,53
943	472	373420,09	2169754,58

Взам. инв. №	
Подпись	

Изм.	Кол. уч.	Лист	№ док.	Подп.	Дата

Документация по планировке территории  
(проект планировки территории)

Лист

20

944	473	373420,1	2169754,57
945	474	373433,74	2169742,74
946	475	373456,36	2169723,04
947	476	373456,52	2169722,92
948	477	373457,02	2169722,79
949	478	373457,52	2169722,92
950	479	373457,76	2169723,12
951	480	373517	2169788,99
952	481	373543,1	2169766,6
953	482	373542,83	2169766,28
954	483	373542,72	2169766,13
955	484	373542,59	2169765,63
956	485	373542,72	2169765,13
957	486	373543,09	2169764,76
958	382	373543,59	2169764,63
959	(4)		
960	487	373647,99	2169598,28
961	488	373648,99	2169599,95
962	489	373649	2169599,96
963	490	373649,13	2169600,46
964	491	373649	2169600,96
965	492	373648,77	2169601,23
966	493	373570,4	2169666,73
967	494	373570,39	2169666,74
968	495	373569,19	2169667,7
969	496	373577,38	2169677,88
970	497	373577,47	2169678,01
971	498	373577,6	2169678,51
972	499	373577,47	2169679,01
973	500	373577,24	2169679,28
974	501	373530,26	2169718,65
975	502	373530,12	2169718,75
976	503	373529,62	2169718,88
977	504	373529,12	2169718,75
978	505	373528,87	2169718,54
979	506	373519,85	2169708,16
980	507	373519,73	2169708
981	508	373519,6	2169707,5
982	509	373519,73	2169707
983	510	373520,1	2169706,63
984	511	373520,6	2169706,5
985	512	373521,1	2169706,63
986	513	373521,35	2169706,84
987	514	373529,73	2169716,48
988	515	373575,21	2169678,37
989	516	373567	2169668,18
990	517	373566,91	2169668,05
991	518	373566,78	2169667,55
992	519	373566,91	2169667,05
993	520	373567,15	2169666,77

Взам. инв. №	
Подпись	

Изм.	Кол. уч.	Лист	№ док.	Подп.	Дата

Документация по планировке территории  
(проект планировки территории)

Лист

21

994	521	373568,34	2169665,82
995	522	373567,45	2169664,74
996	523	373567,35	2169664,6
997	524	373567,22	2169664,1
998	525	373567,35	2169663,6
999	526	373567,72	2169663,23
1000	527	373568,22	2169663,1
1001	528	373568,72	2169663,23
1002	529	373568,99	2169663,46
1003	530	373569,89	2169664,55
1004	531	373646,83	2169600,24
1005	532	373646,27	2169599,3
1006	533	373646,26	2169599,29
1007	534	373646,13	2169598,79
1008	535	373646,26	2169598,29
1009	536	373646,63	2169597,92
1010	537	373647,13	2169597,79
1011	538	373647,63	2169597,92
1012	487	373647,99	2169598,28
1013	(5)		
1014	539	374269,97	2167985,13
1015	540	374270,34	2167985,5
1016	541	374270,47	2167986
1017	542	374270,42	2167986,3
1018	543	374214,66	2168160,72
1019	544	374214,58	2168160,92
1020	545	374214,21	2168161,29
1021	546	374213,71	2168161,42
1022	547	374213,21	2168161,29
1023	548	374212,84	2168160,92
1024	549	374212,71	2168160,42
1025	550	374212,76	2168160,12
1026	551	374268,52	2167985,7
1027	552	374268,6	2167985,5
1028	553	374268,97	2167985,13
1029	554	374269,47	2167985
1030	539	374269,97	2167985,13
1031	(6)		
1032	555	373680,33	2169608,91
1033	556	373680,46	2169609,41
1034	557	373680,33	2169609,91
1035	558	373680,01	2169610,24
1036	559	373678,88	2169611
1037	560	373681,86	2169630,07
1038	561	373681,87	2169630,22
1039	562	373681,74	2169630,72
1040	563	373681,51	2169630,99
1041	564	373651,23	2169656,06
1042	565	373666,63	2169674,71
1043	566	373666,73	2169674,85

Взам. инв. №

Подпись

Изм.	Кол. уч.	Лист	№ док.	Подп.	Дата

Документация по планировке территории  
(проект планировки территории)

Лист

22

1044	567	373666,86	2169675,35
1045	568	373666,73	2169675,85
1046	569	373666,5	2169676,12
1047	570	373656,41	2169684,52
1048	571	373656,27	2169684,62
1049	572	373655,77	2169684,75
1050	573	373655,27	2169684,62
1051	574	373655	2169684,39
1052	575	373638,31	2169664,18
1053	576	373618,53	2169680,16
1054	577	373618,4	2169680,25
1055	578	373617,9	2169680,38
1056	579	373617,4	2169680,25
1057	580	373617,03	2169679,88
1058	581	373616,9	2169679,38
1059	582	373617,03	2169678,88
1060	583	373617,27	2169678,6
1061	584	373637,82	2169662
1062	585	373637,95	2169661,91
1063	586	373638,45	2169661,78
1064	587	373638,95	2169661,91
1065	588	373639,22	2169662,14
1066	589	373655,9	2169682,34
1067	590	373664,45	2169675,22
1068	591	373649,05	2169656,57
1069	592	373648,95	2169656,43
1070	593	373648,82	2169655,93
1071	594	373648,95	2169655,43
1072	595	373649,18	2169655,16
1073	596	373679,79	2169629,81
1074	597	373676,8	2169610,67
1075	598	373676,79	2169610,52
1076	599	373676,92	2169610,02
1077	600	373677,24	2169609,69
1078	601	373678,91	2169608,58
1079	602	373678,96	2169608,54
1080	603	373679,46	2169608,41
1081	604	373679,96	2169608,54
1082	555	373680,33	2169608,91
1083	(7)		
1084	605	373512	2169707,2
1085	606	373512,5	2169707,33
1086	607	373512,7	2169707,48
1087	608	373514,01	2169708,76
1088	609	373514,18	2169708,98
1089	610	373514,31	2169709,48
1090	611	373514,18	2169709,98
1091	612	373513,81	2169710,35
1092	613	373513,31	2169710,48
1093	614	373512,81	2169710,35

Взам. инв. №

Подпись

Изм.	Кол. уч.	Лист	№ док.	Подп.	Дата

Документация по планировке территории  
(проект планировки территории)

Лист

23

1094	615	373512,61	2169710,2
1095	616	373511,94	2169709,54
1096	617	373506,92	2169713,6
1097	618	373506,79	2169713,69
1098	619	373506,29	2169713,82
1099	620	373505,79	2169713,69
1100	621	373505,54	2169713,48
1101	622	373481,37	2169685,9
1102	623	373457,02	2169708,04
1103	624	373441,26	2169722,5
1104	625	373442,02	2169723,73
1105	626	373442,04	2169723,76
1106	627	373442,17	2169724,26
1107	628	373442,04	2169724,76
1108	629	373441,67	2169725,13
1109	630	373441,17	2169725,26
1110	631	373440,67	2169725,13
1111	632	373440,32	2169724,79
1112	633	373439,12	2169722,85
1113	634	373439,1	2169722,82
1114	635	373438,97	2169722,32
1115	636	373439,1	2169721,82
1116	637	373439,29	2169721,58
1117	638	373455,67	2169706,56
1118	639	373455,68	2169706,56
1119	640	373480,78	2169683,73
1120	641	373480,95	2169683,6
1121	642	373481,45	2169683,47
1122	643	373481,95	2169683,6
1123	644	373482,2	2169683,81
1124	645	373506,41	2169711,44
1125	646	373511,37	2169707,42
1126	647	373511,5	2169707,33
1127	605	373512	2169707,2
1128	(8)		
1129	648	373932,05	2169309,04
1130	649	373932,33	2169309,34
1131	650	373932,46	2169309,84
1132	651	373932,46	2169309,9
1133	652	373931,58	2169323,88
1134	653	373931,45	2169324,32
1135	654	373931,35	2169324,46
1136	655	373876,7	2169390,06
1137	656	373876,43	2169390,29
1138	657	373875,93	2169390,42
1139	658	373875,48	2169390,31
1140	659	373873,58	2169389,35
1141	660	373873,53	2169389,33
1142	661	373873,16	2169388,96
1143	662	373873,03	2169388,46

Взам. инв. №

Подпись

Изм.	Кол. уч.	Лист	№ док.	Подп.	Дата

Документация по планировке территории  
(проект планировки территории)

Лист

24

1144	663	373873,16	2169387,96
1145	664	373873,53	2169387,59
1146	665	373874,03	2169387,46
1147	666	373874,48	2169387,57
1148	667	373875,67	2169388,17
1149	668	373929,6	2169323,43
1150	669	373930,43	2169310,32
1151	670	373929,53	2169309,65
1152	671	373929,25	2169309,35
1153	672	373929,12	2169308,85
1154	673	373929,25	2169308,35
1155	674	373929,62	2169307,98
1156	675	373930,12	2169307,85
1157	676	373930,62	2169307,98
1158	677	373930,71	2169308,05
1159	648	373932,05	2169309,04
1160	(9)		
1161	678	375135,03	2167955,82
1162	679	375135,53	2167955,95
1163	680	375135,9	2167956,32
1164	681	375136,03	2167956,82
1165	682	375135,9	2167957,32
1166	683	375135,53	2167957,69
1167	684	375135,47	2167957,72
1168	685	375103,76	2167973,09
1169	686	375103,32	2167973,19
1170	687	375102,82	2167973,06
1171	688	375102,45	2167972,69
1172	689	375102,35	2167972,45
1173	690	375091,03	2167929,6
1174	691	375091	2167929,34
1175	692	375091,13	2167928,84
1176	693	375091,5	2167928,47
1177	694	375092	2167928,34
1178	695	375092,5	2167928,47
1179	696	375092,87	2167928,84
1180	697	375092,97	2167929,08
1181	698	375103,98	2167970,76
1182	699	375134,59	2167955,92
1183	678	375135,03	2167955,82
1184	(10)		
1185	700	373885,6	2169586,53
1186	701	373885,97	2169586,9
1187	702	373886,1	2169587,4
1188	703	373885,97	2169587,9
1189	704	373885,84	2169588,08
1190	705	373863,76	2169612,15
1191	706	373863,52	2169612,34
1192	707	373863,02	2169612,47
1193	708	373862,81	2169612,45

Взам. инв. №
Подпись

Изм.	Кол. уч.	Лист	№ док.	Подп.	Дата

Документация по планировке территории  
(проект планировки территории)

Лист

25

1194	709	373823,21	2169603,74
1195	710	373822,92	2169603,63
1196	711	373822,55	2169603,26
1197	712	373822,42	2169602,76
1198	713	373822,55	2169602,26
1199	714	373822,92	2169601,89
1200	715	373823,42	2169601,76
1201	716	373823,63	2169601,78
1202	717	373862,67	2169610,37
1203	718	373884,36	2169586,72
1204	719	373884,6	2169586,53
1205	720	373885,1	2169586,4
1206	700	373885,6	2169586,53
1207	(11)		
1208	721	373986,05	2168091,79
1209	722	373986,2	2168091,86
1210	723	373986,57	2168092,23
1211	724	373986,7	2168092,73
1212	725	373986,57	2168093,23
1213	726	373986,2	2168093,6
1214	727	373985,7	2168093,73
1215	728	373985,35	2168093,67
1216	729	373957,07	2168083,02
1217	730	373956,92	2168082,95
1218	731	373956,77	2168082,84
1219	732	373944,75	2168072,67
1220	733	373944,53	2168072,41
1221	734	373944,4	2168071,91
1222	735	373944,53	2168071,41
1223	736	373944,9	2168071,04
1224	737	373945,4	2168070,91
1225	738	373945,9	2168071,04
1226	739	373946,05	2168071,15
1227	740	373957,93	2168081,21
1228	721	373986,05	2168091,79
1229	(12)		
1230	741	374078,31	2167895,11
1231	742	374078,44	2167895,61
1232	743	374078,31	2167896,11
1233	744	374078,01	2167896,43
1234	745	374064,01	2167906,25
1235	746	374066,62	2167918,4
1236	747	374066,64	2167918,61
1237	748	374066,51	2167919,11
1238	749	374066,14	2167919,48
1239	750	374065,64	2167919,61
1240	751	374065,14	2167919,48
1241	752	374064,77	2167919,11
1242	753	374064,66	2167918,82
1243	754	374061,92	2167906,04

Взам. инв. №
Подпись

Изм.	Кол. уч.	Лист	№ док.	Подп.	Дата
------	----------	------	--------	-------	------

Документация по планировке территории  
(проект планировки территории)

Лист

26

1244	755	374061,9	2167905,83
1245	756	374061,9	2167905,82
1246	757	374061,9	2167905,81
1247	758	374062,03	2167905,31
1248	759	374062,33	2167904,99
1249	760	374076,87	2167894,79
1250	761	374076,94	2167894,74
1251	762	374077,44	2167894,61
1252	763	374077,94	2167894,74
1253	741	374078,31	2167895,11
1254	(13)		
1255	764	373526,95	2169751,28
1256	765	373531,41	2169756,71
1257	766	373531,51	2169756,84
1258	767	373531,64	2169757,34
1259	768	373531,51	2169757,84
1260	769	373531,14	2169758,21
1261	770	373530,64	2169758,34
1262	771	373530,14	2169758,21
1263	772	373529,87	2169757,97
1264	773	373526,1	2169753,38
1265	774	373521,31	2169758,03
1266	775	373520,39	2169761,67
1267	776	373520,29	2169761,92
1268	777	373519,92	2169762,29
1269	778	373519,42	2169762,42
1270	779	373518,92	2169762,29
1271	780	373518,55	2169761,92
1272	781	373518,42	2169761,42
1273	782	373518,45	2169761,17
1274	783	373519,44	2169757,26
1275	784	373519,54	2169757,01
1276	785	373519,71	2169756,79
1277	786	373525,48	2169751,19
1278	787	373525,68	2169751,04
1279	788	373526,18	2169750,91
1280	789	373526,68	2169751,04
1281	764	373526,95	2169751,28
1282	<b>Охранная зона камеры ПП СОД</b>		
1283	(1)		
1284	1	373709,63	2169619,75
1285	2	373736,45	2169651,75
1286	3	373739,1	2169655,21
1287	4	373744,08	2169662,33
1288	5	373746,41	2169665,99
1289	6	373751,41	2169678,05
1290	7	373758,11	2169703,05
1291	8	373759,81	2169715,99
1292	9	373758,11	2169728,93
1293	10	373751,41	2169753,93

Взам. инв. №	
Подпись	

Изм.	Кол. уч.	Лист	№ док.	Подп.	Дата

Документация по планировке территории  
(проект планировки территории)

Лист

27



1294	11	373746,41	2169765,99
1295	12	373741,31	2169773,25
1296	13	373729,9	2169786,76
1297	14	373723,59	2169793,01
1298	15	373669,23	2169838,03
1299	16	373665,88	2169840,57
1300	17	373658,99	2169845,36
1301	18	373655,45	2169847,61
1302	19	373643,39	2169852,61
1303	20	373618,39	2169859,31
1304	21	373605,45	2169861,01
1305	22	373592,51	2169859,31
1306	23	373567,51	2169852,61
1307	24	373555,45	2169847,61
1308	25	373548,2	2169842,52
1309	26	373534,69	2169831,12
1310	27	373528,43	2169824,81
1311	28	373509,41	2169801,84
1312	29	373493,92	2169797,69
1313	30	373481,86	2169792,69
1314	31	373474,6	2169787,59
1315	32	373461,09	2169776,18
1316	33	373454,84	2169769,87
1317	34	373445,88	2169759,05
1318	35	373443,34	2169755,7
1319	36	373438,55	2169748,81
1320	37	373436,3	2169745,27
1321	38	373431,3	2169733,21
1322	39	373424,6	2169708,21
1323	40	373422,9	2169695,27
1324	41	373424,6	2169682,33
1325	42	373431,3	2169657,33
1326	43	373436,3	2169645,27
1327	44	373441,4	2169638,01
1328	45	373452,81	2169624,5
1329	46	373459,12	2169618,25
1330	47	373478,89	2169601,88
1331	48	373482,24	2169599,34
1332	49	373489,13	2169594,55
1333	50	373492,67	2169592,3
1334	51	373504,73	2169587,3
1335	52	373529,73	2169580,6
1336	53	373542,67	2169578,9
1337	54	373555,61	2169580,6
1338	55	373580,61	2169587,3
1339	56	373592,67	2169592,3
1340	57	373593,33	2169592,77
1341	58	373595,08	2169592,04
1342	59	373620,08	2169585,34
1343	60	373633,02	2169583,64

Взам. инв. №	
Подпись	

Изм.	Кол. уч.	Лист	№ док.	Подп.	Дата

Документация по планировке территории  
(проект планировки территории)

Лист

28

1344	61	373645,96	2169585,34
1345	62	373670,96	2169592,04
1346	63	373683,02	2169597,04
1347	64	373690,79	2169602,57
1348	65	373704,08	2169614,1
1349	1	373709,63	2169619,75
1350	(2)		
1351	66	374915,94	2167545,98
1352	67	374926,3	2167553,92
1353	68	374944,6	2167572,22
1354	69	374952,54	2167582,58
1355	70	374957,54	2167594,64
1356	71	374964,24	2167619,64
1357	72	374965,94	2167632,58
1358	73	374965,93	2167633,43
1359	74	374965,9	2167635,19
1360	75	374965,88	2167636,1
1361	76	374964,4	2167678,08
1362	77	374962,49	2167690,11
1363	78	374955,82	2167713,35
1364	79	374951,06	2167724,56
1365	80	374943,12	2167734,92
1366	81	374924,82	2167753,22
1367	82	374914,46	2167761,16
1368	83	374902,4	2167766,16
1369	84	374877,4	2167772,86
1370	85	374864,46	2167774,56
1371	86	374863,61	2167774,55
1372	87	374861,84	2167774,52
1373	88	374860,92	2167774,5
1374	89	374793,37	2167772,11
1375	90	374781,34	2167770,2
1376	91	374758,11	2167763,53
1377	92	374746,91	2167758,77
1378	93	374736,55	2167750,83
1379	94	374718,25	2167732,53
1380	95	374710,31	2167722,17
1381	96	374705,31	2167710,11
1382	97	374698,61	2167685,11
1383	98	374696,91	2167672,17
1384	99	374696,92	2167671,32
1385	100	374696,95	2167669,56
1386	101	374696,97	2167668,65
1387	102	374697,71	2167647,78
1388	103	374690,65	2167638,58
1389	104	374685,65	2167626,52
1390	105	374678,95	2167601,52
1391	106	374677,25	2167588,58
1392	107	374677,26	2167587,72
1393	108	374677,29	2167585,98

Взам. инв. №

Подпись

Документация по планировке территории  
(проект планировки территории)

Лист

29

Изм. Кол. уч. Лист № док. Подп. Дата

1394	109	374677,31	2167585,1
1395	110	374677,8	2167571,06
1396	111	374679,71	2167559,02
1397	112	374686,38	2167535,76
1398	113	374691,14	2167524,54
1399	114	374699,08	2167514,18
1400	115	374717,38	2167495,88
1401	116	374727,74	2167487,94
1402	117	374739,8	2167482,94
1403	118	374764,8	2167476,24
1404	119	374777,74	2167474,54
1405	120	374778,59	2167474,55
1406	121	374780,36	2167474,58
1407	122	374781,28	2167474,6
1408	123	374806,94	2167475,51
1409	124	374818,97	2167477,42
1410	125	374842,2	2167484,09
1411	126	374853,4	2167488,85
1412	127	374863,76	2167496,79
1413	128	374882,06	2167515,09
1414	129	374890	2167525,45
1415	130	374895	2167537,51
1416	131	374895,26	2167538,5
1417	132	374904,74	2167541,22
1418	66	374915,94	2167545,98
1419	<b>Охранная зона ВЛ 10 кВ</b>		
1420	(1)		
1421	1	374924,96	2167515,25
1422	2	374924,96	2167515,26
1423	3	374924,89	2167586,67
1424	4	374925,66	2167586,88
1425	5	374929,32	2167590,54
1426	6	374929,56	2167590,97
1427	7	375100,9	2167924,77
1428	8	375102	2167929,34
1429	9	375100,66	2167934,34
1430	10	375097	2167938
1431	11	375092	2167939,34
1432	12	375087	2167938
1433	13	375083,34	2167934,34
1434	14	375083,1	2167933,91
1435	15	374930,92	2167637,42
1436	16	374929,84	2167638,5
1437	17	374924,84	2167639,84
1438	18	374919,84	2167638,5
1439	19	374916,18	2167634,84
1440	20	374915,94	2167634,41
1441	21	374905,63	2167614,31
1442	22	374905,62	2167614,3
1443	23	374905,61	2167614,27

Взам. инв. №

Подпись

Изм.	Кол. уч.	Лист	№ док.	Подп.	Дата

Документация по планировке территории  
(проект планировки территории)

Лист

30

1444	24	374905,38	2167613,83
1445	25	374904,38	2167609,67
1446	26	374904,28	2167609,3
1447	27	374904,28	2167609,26
1448	28	374904,29	2167608,91
1449	29	374904,88	2167592,13
1450	30	374904,95	2167525,09
1451	31	374449,55	2167517,74
1452	32	374341,38	2167575,25
1453	33	374356,18	2167619,03
1454	34	374373,2	2167597,68
1455	35	374376,02	2167595,25
1456	36	374381,02	2167593,91
1457	37	374386,02	2167595,25
1458	38	374389,68	2167598,91
1459	39	374391,02	2167603,91
1460	40	374389,68	2167608,91
1461	41	374388,84	2167610,14
1462	42	374365,34	2167639,61
1463	43	374362,52	2167642,04
1464	44	374357,52	2167643,38
1465	45	374352,52	2167642,04
1466	46	374351,28	2167641,2
1467	47	374347,51	2167638,19
1468	48	374323,17	2167655,42
1469	49	374322,49	2167655,86
1470	50	374205,57	2167725,25
1471	51	374205,47	2167725,31
1472	52	374205,1	2167725,52
1473	53	374156,45	2167750,9
1474	54	374151,82	2167752,03
1475	55	374151,57	2167752,03
1476	56	374106,58	2167750,88
1477	57	374081,75	2167886,24
1478	58	374121,54	2167893,54
1479	59	374121,55	2167893,54
1480	60	374172,26	2167902,85
1481	61	374193,86	2167906,82
1482	62	374197,05	2167908
1483	63	374198,74	2167909,23
1484	64	374245,25	2167951,07
1485	65	374245,28	2167951,1
1486	66	374258,02	2167962,66
1487	67	374260,24	2167964,57
1488	68	374260,41	2167964,72
1489	69	374276,07	2167978,79
1490	70	374278,05	2167981,23
1491	71	374279,39	2167986,23
1492	72	374278,05	2167991,23
1493	73	374274,39	2167994,89

Взам. инв. №
Подпись

Изм.	Кол. уч.	Лист	№ док.	Подп.	Дата

Документация по планировке территории  
(проект планировки территории)

Лист

31

1494	74	374269,39	2167996,23
1495	75	374264,39	2167994,89
1496	76	374262,71	2167993,67
1497	77	374247,13	2167979,67
1498	78	374244,89	2167977,75
1499	79	374244,68	2167977,56
1500	80	374231,85	2167965,92
1501	81	374187,46	2167925,98
1502	82	374168,64	2167922,53
1503	83	374117,93	2167913,22
1504	84	374079,76	2167906,21
1505	85	374077,84	2167907,57
1506	86	374077,65	2167908,59
1507	87	374077,65	2167908,6
1508	88	374075,48	2167920,42
1509	89	374074,3	2167923,61
1510	90	374070,64	2167927,27
1511	91	374065,64	2167928,61
1512	92	374060,64	2167927,27
1513	93	374056,98	2167923,61
1514	94	374055,64	2167918,61
1515	95	374055,8	2167916,8
1516	96	374056,49	2167913,05
1517	97	374056,49	2167913,04
1518	98	374054,28	2167910,83
1519	99	374052,94	2167905,83
1520	100	374054,28	2167900,83
1521	101	374057,18	2167897,65
1522	102	374059,64	2167895,92
1523	103	374088,45	2167738,87
1524	104	374089,63	2167735,67
1525	105	374093,29	2167732,01
1526	106	374098,29	2167730,67
1527	107	374098,54	2167730,67
1528	108	374148,9	2167731,95
1529	109	374191,82	2167703,19
1530	110	374192,29	2167702,9
1531	111	374309,23	2167633,5
1532	112	374309,33	2167633,44
1533	113	374309,93	2167633,12
1534	114	374335,58	2167620,56
1535	115	374319,72	2167573,61
1536	116	374319,19	2167570,41
1537	117	374320,53	2167565,41
1538	118	374324,19	2167561,75
1539	119	374324,5	2167561,58
1540	120	374442,44	2167498,87
1541	121	374447,13	2167497,7
1542	122	374447,29	2167497,7
1543	123	374915,12	2167505,25

Взам. инв. №

Подпись

Изм.	Кол. уч.	Лист	№ док.	Подп.	Дата

Документация по планировке территории  
(проект планировки территории)

Лист

32

1544	124	374919,96	2167506,59
1545	125	374923,62	2167510,25
1546	1	374924,96	2167515,25
1547	(2)		
1548	126	373835,47	2169105,61
1549	127	373839,13	2169109,27
1550	128	373840,47	2169114,27
1551	129	373839,13	2169119,27
1552	130	373835,47	2169122,93
1553	131	373830,47	2169124,27
1554	132	373828,44	2169124,06
1555	133	373780,96	2169114,21
1556	134	373780,18	2169115,64
1557	135	373780,28	2169115,74
1558	136	373781,62	2169120,74
1559	137	373780,28	2169125,74
1560	138	373776,62	2169129,4
1561	139	373772,1	2169130,61
1562	140	373763,55	2169146,43
1563	141	373738,76	2169192,29
1564	142	373736,09	2169208,55
1565	143	373731,53	2169236,22
1566	144	373719,82	2169307,22
1567	145	373715,26	2169334,89
1568	146	373703,55	2169405,89
1569	147	373698,99	2169433,56
1570	148	373695,56	2169454,36
1571	149	373694,35	2169457,73
1572	150	373691,39	2169460,95
1573	151	373649,58	2169489,94
1574	152	373626,54	2169505,92
1575	153	373567,4	2169546,92
1576	154	373557,66	2169553,67
1577	155	373549,03	2169564,02
1578	156	373502,96	2169619,3
1579	157	373485,01	2169640,84
1580	158	373453,86	2169678,22
1581	159	373457,62	2169682,16
1582	160	373457,63	2169682,17
1583	161	373476,98	2169702,46
1584	162	373520	2169747,55
1585	163	373521,13	2169746,73
1586	164	373526,13	2169745,39
1587	165	373531,13	2169746,73
1588	166	373533,75	2169748,91
1589	167	373537,58	2169753,41
1590	168	373537,63	2169753,47
1591	169	373542,23	2169758,97
1592	170	373543,22	2169760,39
1593	171	373544,56	2169765,39

Взам. инв. №

Подпись

Изм.	Кол. уч.	Лист	№ док.	Подп.	Дата

Документация по планировке территории  
(проект планировки территории)

Лист

33

1594	172	373543,22	2169770,39
1595	173	373541,51	2169772,58
1596	174	373532,82	2169780,98
1597	175	373531,96	2169815,54
1598	176	373530,62	2169820,29
1599	177	373526,96	2169823,95
1600	178	373521,96	2169825,29
1601	179	373516,96	2169823,95
1602	180	373513,3	2169820,29
1603	181	373511,96	2169815,29
1604	182	373511,96	2169815,04
1605	183	373512,92	2169776,39
1606	184	373514,26	2169771,64
1607	185	373515,29	2169770,31
1608	186	373514,42	2169770,08
1609	187	373512,19	2169768,32
1610	188	373462,51	2169716,26
1611	189	373462,5	2169716,26
1612	190	373443,16	2169695,97
1613	191	373433,23	2169685,58
1614	192	373431,8	2169683,67
1615	193	373430,46	2169678,67
1616	194	373431,8	2169673,67
1617	195	373432,78	2169672,27
1618	196	373469,65	2169628,04
1619	197	373487,6	2169606,5
1620	198	373533,67	2169551,22
1621	199	373533,67	2169551,21
1622	200	373543,17	2169539,82
1623	201	373545,15	2169538,01
1624	202	373556	2169530,48
1625	203	373615,14	2169489,48
1626	204	373638,18	2169473,5
1627	205	373676,51	2169446,92
1628	206	373679,25	2169430,3
1629	207	373683,81	2169402,63
1630	208	373695,52	2169331,63
1631	209	373700,08	2169303,96
1632	210	373711,79	2169232,96
1633	211	373716,35	2169205,29
1634	212	373719,3	2169187,38
1635	213	373720,37	2169184,26
1636	214	373745,95	2169136,93
1637	215	373758,5	2169113,71
1638	216	373758,62	2169113,26
1639	217	373758,88	2169113
1640	218	373759,28	2169112,27
1641	219	373759,28	2169112,26
1642	220	373766,9	2169098,16
1643	221	373767,04	2169097,91

Взам. инв. №	
Подпись	

Изм.	Кол. уч.	Лист	№ док.	Подп.	Дата

Документация по планировке территории  
(проект планировки территории)

Лист

34

1644	222	373770,7	2169094,25
1645	223	373775,7	2169092,91
1646	224	373777,73	2169093,12
1647	225	373832,5	2169104,48
1648	126	373835,47	2169105,61
1649	<b>Минимально допустимые расстояния</b>		
1650	1	374926,34	2167412,49
1651	2	374981,24	2167467,39
1652	3	375001,34	2167542,39
1653	4	374981,24	2167617,39
1654	5	374975,02	2167623,61
1655	6	374965,35	2167656,47
1656	7	374927,11	2167694,71
1657	8	374920,02	2167721,16
1658	9	374865,12	2167776,06
1659	10	374790,12	2167796,16
1660	11	374784,82	2167796,07
1661	12	374739,01	2167794,45
1662	13	374669,31	2167774,44
1663	14	374634,45	2167739,59
1664	15	374610,47	2167738,71
1665	16	374488,83	2167812,03
1666	17	374486,39	2167813,47
1667	18	374411,39	2167833,57
1668	19	374402,67	2167831,4
1669	20	374320,57	2167879,35
1670	21	374310,35	2167925,87
1671	22	374312,42	2167937,09
1672	23	374308,59	2167970,75
1673	24	374080,83	2168959,73
1674	25	374059,27	2168958,3
1675	26	374034,68	2168955,51
1676	27	374024,42	2168954,27
1677	28	374013,21	2169108,99
1678	29	374035,39	2169109,45
1679	30	374095,46	2169119,89
1680	31	374089,03	2169201,88
1681	32	374071,48	2169201,48
1682	33	374033,08	2169204,26
1683	34	374034,41	2169431,48
1684	35	373870,44	2169624,99
1685	36	373851,59	2169643,64
1686	37	373823,62	2169666,8
1687	38	373813,11	2169706,03
1688	39	373809,35	2169710,49
1689	40	373798,63	2169750,48
1690	41	373764,43	2169790,98
1691	42	373745,18	2169806,93
1692	43	373724,48	2169821,33
1693	44	373649,48	2169841,43

Взам. инв. №	
Подпись	

Изм.	Кол. уч.	Лист	№ док.	Подп.	Дата

Документация по планировке территории  
(проект планировки территории)

Лист

35



1694	45	373603,99	2169829,24
1695	46	373601,74	2169831,1
1696	47	373581,06	2169845,48
1697	48	373506,06	2169865,58
1698	49	373431,06	2169845,48
1699	50	373395,01	2169828,53
1700	51	373340,11	2169773,63
1701	52	373320,01	2169698,63
1702	53	373340,11	2169623,63
1703	54	373370,39	2169586,49
1704	55	373382,12	2169576,07
1705	56	373406,74	2169558,31
1706	57	373481,74	2169538,21
1707	58	373484,25	2169538,88
1708	59	373573,8	2169464,71
1709	60	373575,91	2169440,79
1710	61	373622,1	2169181,48
1711	62	373639,88	2169132,78
1712	63	373694,78	2169077,88
1713	64	373720,66	2169067,56
1714	65	373980,28	2167939,34
1715	66	373980,72	2167937,5
1716	67	374033,25	2167721,75
1717	68	374049,09	2167682,23
1718	69	374100,9	2167629,16
1719	70	374380,82	2167458,48
1720	71	374383,91	2167456,65
1721	72	374458,91	2167436,55
1722	73	374471,79	2167438,81
1723	74	374494,22	2167430,54
1724	75	374546,1	2167421,28
1725	76	374551,38	2167421,37
1726	77	374745,97	2167428,23
1727	78	374762,39	2167411,81
1728	79	374837,39	2167391,71
1729	80	374844,69	2167391,89
1730	81	374858,64	2167392,57
1731	1	374926,34	2167412,49
1732	<b>Минимально допустимые расстояния III СОД</b>		
1733	(1)		
1734	1	373758,7	2169572,82
1735	2	373802,04	2169630,67
1736	3	373811,89	2169645,61
1737	4	373831,99	2169720,61
1738	5	373811,89	2169795,61
1739	6	373774,23	2169838,89
1740	7	373693,38	2169901,94
1741	8	373676,14	2169913,56
1742	9	373601,14	2169933,66

Взам. инв. №	
Подпись	

Изм.	Кол. уч.	Лист	№ док.	Подп.	Дата

1743	10	373526,14	2169913,56
1744	11	373482	2169874,8
1745	12	373437,44	2169816,55
1746	13	373426,68	2169800,41
1747	14	373406,58	2169725,41
1748	15	373426,68	2169650,41
1749	16	373465,56	2169606,18
1750	17	373547,63	2169543,53
1751	18	373563,65	2169532,86
1752	19	373638,65	2169512,76
1753	20	373713,65	2169532,86
1754	1	373758,7	2169572,82
1755	(2)		
1756	21	374957,03	2167489,57
1757	22	375011,93	2167544,47
1758	23	375032,03	2167619,47
1759	24	375031,92	2167625,24
1760	25	375029,25	2167694,54
1761	26	375009,26	2167763,77
1762	27	374954,36	2167818,67
1763	28	374879,36	2167838,77
1764	29	374874,62	2167838,7
1765	30	374775,96	2167835,58
1766	31	374705,7	2167815,55
1767	32	374650,8	2167760,65
1768	33	374630,7	2167685,65
1769	34	374630,76	2167681,39
1770	35	374632,76	2167611,04
1771	36	374652,8	2167540,3
1772	37	374707,7	2167485,4
1773	38	374782,7	2167465,3
1774	39	374788,99	2167465,43
1775	40	374888,32	2167469,6
1776	21	374957,03	2167489,57

Система координат МСК – 76 зона 1

№ п/п	Номер точки	X	Y
1	<b>Охранная зона трубопроводов (нефтепровод основной и резервный)</b>		
2	1	375190,12	1346810,94
3	2	375194,02	1346823,29
4	3	375191,23	1346835,92
5	4	375182,49	1346845,46
6	5	375179,98	1346846,26
7	6	375179,9	1346864,24
8	7	375177,08	1346875,66
9	8	375168,34	1346885,21
10	9	375155,99	1346889,11

Взам. инв. №

Подпись

Изм.	Кол. уч.	Лист	№ док.	Подп.	Дата
------	----------	------	--------	-------	------

Документация по планировке территории  
(проект планировки территории)

Лист

37

11	10	375155,11	1346889,12
12	11	375091,32	1346889,71
13	12	375091,44	1346905,65
14	13	375091,44	1346905,94
15	14	375112,24	1346905,77
16	15	375124	1346908,58
17	16	375133,55	1346917,32
18	17	375137,45	1346929,66
19	18	375134,65	1346942,29
20	19	375125,91	1346951,83
21	20	375113,57	1346955,74
22	21	375112,68	1346955,76
23	22	375066,85	1346956,17
24	23	375055,1	1346953,35
25	24	375045,55	1346944,62
26	25	375041,66	1346932,28
27	26	375041,63	1346931,35
28	27	375041,44	1346905,37
29	28	374898,89	1346906,45
30	29	374750,88	1347004,84
31	30	374750,88	1347004,85
32	31	374749,6	1347005,69
33	32	374749,2	1347005,96
34	33	374736,86	1347009,85
35	34	374725,04	1347007,47
36	35	374709,17	1346999,94
37	36	374666,32	1347027,58
38	37	374669,86	1347035,53
39	38	374672	1347042,82
40	39	374672,71	1347048,94
41	40	374672,16	1347051,36
42	41	374669,39	1347054,74
43	42	374668,79	1347056,57
44	43	374669,82	1347058,13
45	44	374675,25	1347060,43
46	45	374680,94	1347063,74
47	46	374685,98	1347069,07
48	47	374690,64	1347075,98
49	48	374694,31	1347081,79
50	49	374700,15	1347088,99
51	50	374702,24	1347092,91
52	51	374637,97	1347134,83
53	52	374637,1	1347135,39
54	53	374636,08	1347135,72
55	54	374636,57	1347133,62
56	55	374635,65	1347123,32
57	56	374626,33	1347108,62
58	57	374615,69	1347100,01
59	58	374599,77	1347091,56
60	59	374593,18	1347084,29

Взам. инв. №	
Подпись	

Изм.	Кол. уч.	Лист	№ док.	Подп.	Дата

Документация по планировке территории  
(проект планировки территории)

Лист

38

61	60	374590,13	1347076,72
62	61	374539,87	1347109,13
63	62	374518,4	1347232,84
64	63	374521,17	1347239,24
65	64	374523,2	1347248,06
66	65	374522,81	1347253,69
67	66	374483,72	1347465,93
68	67	374498,53	1347470,21
69	68	374508,05	1347471,84
70	69	374540,35	1347476,1
71	70	374555,34	1347479,63
72	71	374411,24	1348260,43
73	72	374408,65	1348260,31
74	73	374381,85	1348260,95
75	74	374338,15	1348261,94
76	75	374337,11	1348261,92
77	76	374318,27	1348364,2
78	77	374346,9	1348380,49
79	78	374355,62	1348388,78
80	79	374359,52	1348401,12
81	80	374359,53	1348403,05
82	81	374351,49	1348645,13
83	82	374348,68	1348655,83
84	83	374346,29	1348659,58
85	84	374182,21	1348871,95
86	85	374179,2	1348875,2
87	86	374113,82	1348934,42
88	87	374118,79	1348957,42
89	88	374119,32	1348961,59
90	89	374116,53	1348974,23
91	90	374111,13	1348981,22
92	91	374100,38	1348990,97
93	92	374102,92	1348994,3
94	93	374106,82	1349006,64
95	94	374104,02	1349019,28
96	95	374098,63	1349026,27
97	96	374080,09	1349043,06
98	97	374076,76	1349045,61
99	98	374064,42	1349049,51
100	99	374051,78	1349046,71
101	100	374047,26	1349042,57
102	101	374042,24	1349037,97
103	102	374038,33	1349025,64
104	103	374041,13	1349013
105	104	374046,53	1349006
106	105	374046,53	1349005,99
107	106	374043,99	1349002,66
108	107	374040,09	1348990,32
109	108	374042,67	1348978,63
110	109	374042,67	1348978,62

Взам. инв. №
Подпись

Изм.	Кол. уч.	Лист	№ док.	Подп.	Дата

Документация по планировке территории  
(проект планировки территории)

Лист

39

111	110	374032,19	1348988,11
112	111	373946,15	1349066,03
113	112	373937,88	1349073,52
114	113	373934,54	1349076,07
115	114	373922,2	1349079,98
116	115	373909,56	1349077,18
117	116	373903,16	1349072,42
118	117	373893,2	1349062,18
119	118	373885,44	1349064,63
120	119	373872,8	1349061,84
121	120	373863,25	1349053,1
122	121	373859,35	1349040,77
123	122	373862,15	1349028,13
124	123	373866,92	1349021,72
125	124	373878,18	1349010,79
126	125	373882,14	1349007,65
127	126	373894,47	1349003,75
128	127	373907,12	1349006,54
129	128	373913,53	1349011,31
130	129	373922,21	1349020,25
131	130	374116,63	1348844,19
132	131	374103,69	1348804,95
133	132	374102,46	1348798,23
134	133	374102,66	1348793,83
135	134	374137,35	1348532,73
136	135	374139,95	1348524,49
137	136	374148,68	1348514,94
138	137	374155,23	1348511,99
139	138	374216,21	1348494,52
140	139	374260,08	1348256,13
141	140	374243,96	1348253
142	141	374234,38	1348250,11
143	142	374186,46	1348237,81
144	143	374334,99	1347428,53
145	144	374336,57	1347423,91
146	145	374342,75	1347425,42
147	146	374357,38	1347428,53
148	147	374361,25	1347428,8
149	148	374364,39	1347428,26
150	149	374370,48	1347426,29
151	150	374379,38	1347423,03
152	151	374381,97	1347422,92
153	152	374384,81	1347423,87
154	153	374387,95	1347425,62
155	154	374400,1	1347432,03
156	155	374410,76	1347437,17
157	156	374427,32	1347347,17
158	157	374439,3	1347282,09
159	158	374439,35	1347281,79
160	159	374482,3	1347063,92

Взам. инв. №

Подпись

Изм.	Кол. уч.	Лист	№ док.	Подп.	Дата

Документация по планировке территории  
(проект планировки территории)

Лист

40

161	160	374484,64	1347057,21
162	161	374492,88	1347047,99
163	162	374542,37	1347014,73
164	163	374538,84	1347006,54
165	164	374534,59	1347003,47
166	165	374529,63	1347002,25
167	166	374527,23	1346999,36
168	167	374527,57	1346997,54
169	168	374528,41	1346995,28
170	169	374528,41	1346992,35
171	170	374527,31	1346990,85
172	171	374524,22	1346988,65
173	172	374522,89	1346987,05
174	173	374522	1346985,1
175	174	374516,77	1346955,7
176	175	374515,17	1346942,06
177	176	374577,3	1346900,68
178	177	374578,95	1346899,61
179	178	374599,81	1346893,01
180	179	374599,64	1346897,24
181	180	374600,02	1346903,25
182	181	374599,34	1346908,1
183	182	374598,23	1346909,12
184	183	374596,62	1346909,99
185	184	374593,04	1346915,12
186	185	374591,16	1346920,17
187	186	374589,82	1346930,34
188	187	374589,79	1346943,18
189	188	374591,27	1346948,36
190	189	374593,44	1346949,59
191	190	374598,05	1346949,66
192	191	374602,82	1346950,4
193	192	374607,32	1346951,78
194	193	374621,73	1346958,06
195	194	374624,14	1346959,77
196	195	374696,38	1346911,21
197	196	374764,99	1346865,1
198	197	374765,49	1346864,77
199	198	374777,83	1346860,87
200	199	374786,38	1346861,99
201	200	374801,13	1346866,59
202	201	374855,69	1346843,69
203	202	374864,27	1346841,76
204	203	374865,15	1346841,75
205	204	375130,01	1346839,36
206	205	375130,08	1346824,2
207	206	375132,9	1346812,79
208	207	375141,63	1346803,25
209	208	375153,96	1346799,35
210	209	375155,18	1346799,32

Взам. инв. №	
Подпись	

Изм.	Кол. уч.	Лист	№ док.	Подп.	Дата

Документация по планировке территории  
(проект планировки территории)

Лист

41

211	210	375169,16	1346799,39
212	211	375180,58	1346802,2
213	1	375190,12	1346810,94
214			
215	212	374309,05	1348416,48
216	213	374301,78	1348635,41
217	214	374160,67	1348818,06
218	215	374152,98	1348794,73
219	216	374184,75	1348555,54
220	217	374244,88	1348538,31
221	218	374251,44	1348535,36
222	219	374260,18	1348525,81
223	220	374262,58	1348518,81
224	221	374284,04	1348402,24
225	212	374309,05	1348416,48
226			
227	222	374793,38	1346916,54
228	223	374733,68	1346956,24
229	224	374725,1	1346952,16
230	225	374782,93	1346913,29
231	222	374793,38	1346916,54
232	<b>Охранная зона линий связи</b>		
233	(1)		
234	1	374296,49	1348450,7
235	2	374297,5	1348450,91
236	3	374298,27	1348451,61
237	4	374298,58	1348452,6
238	5	374298,35	1348453,61
239	6	374297,66	1348454,37
240	7	374297,46	1348454,48
241	8	374287,03	1348459,59
242	9	374286,24	1348459,79
243	10	374285,9	1348459,78
244	11	374169,3	1348445,26
245	12	374132,13	1348521,99
246	13	374120,86	1348614,99
247	14	374108,61	1348717,35
248	15	374100,55	1348792,02
249	16	374100,33	1348792,73
250	17	374099,99	1348793,2
251	18	374050,68	1348844,1
252	19	374050,45	1348844,3
253	20	373974,5	1348901,15
254	21	373885,82	1349019,18
255	22	373885,35	1349019,63
256	23	373830,38	1349057,13
257	24	373865,66	1349097,42
258	25	373891,41	1349072,81
259	26	373891,72	1349072,56
260	27	373892,71	1349072,25

Взам. инв. №	
Подпись	

Изм.	Кол. уч.	Лист	№ док.	Подп.	Дата

Документация по планировке территории  
(проект планировки территории)

Лист

42

261	28	373893,71	1349072,47
262	29	373894,19	1349072,82
263	30	373932,04	1349110,09
264	31	373948,56	1349095,2
265	32	373948,82	1349095,01
266	33	373949,81	1349094,69
267	34	373950,82	1349094,92
268	35	373951,58	1349095,61
269	36	373951,9	1349096,6
270	37	373951,67	1349097,61
271	38	373951,23	1349098,17
272	39	373933,32	1349114,31
273	40	373933,06	1349114,52
274	41	373932,07	1349114,82
275	42	373931,06	1349114,6
276	43	373930,58	1349114,25
277	44	373892,78	1349077,03
278	45	373866,3	1349102,37
279	46	373865,99	1349102,61
280	47	373865,01	1349102,93
281	48	373864,49	1349102,88
282	49	373853,18	1349100,43
283	50	373852,69	1349100,25
284	51	373851,92	1349099,55
285	52	373851,6	1349098,56
286	53	373851,83	1349097,55
287	54	373852,53	1349096,79
288	55	373853,52	1349096,48
289	56	373854,03	1349096,52
290	57	373859,44	1349097,7
291	58	373851,17	1349088,25
292	59	373848,54	1349085,22
293	60	373825,18	1349058,49
294	61	373825	1349058,25
295	62	373824,69	1349057,26
296	63	373824,91	1349056,25
297	64	373825,56	1349055,52
298	65	373882,83	1349016,51
299	66	373971,48	1348898,52
300	67	373971,88	1348898,12
301	68	374047,92	1348841,21
302	69	374096,64	1348790,9
303	70	374104,62	1348716,92
304	71	374104,63	1348716,89
305	72	374116,89	1348614,5
306	73	374128,2	1348521,18
307	74	374128,38	1348520,55
308	75	374166,33	1348442,23
309	76	374166,36	1348442,18
310	77	374167,05	1348441,42

Взам. инв. №	
Подпись	

Изм.	Кол. уч.	Лист	№ док.	Подп.	Дата

Документация по планировке территории  
(проект планировки территории)

Лист

43



311	78	374168,04	1348441,11
312	79	374168,37	1348441,13
313	80	374285,81	1348455,74
314	81	374295,7	1348450,89
315	1	374296,49	1348450,7
316	(2)		
317	82	375246,97	1346782,96
318	83	375246,96	1346782,99
319	84	375253,63	1346862,87
320	85	375262,51	1346852,49
321	86	375262,8	1346852,16
322	87	375263,24	1346851,78
323	88	375264,23	1346851,47
324	89	375265,24	1346851,69
325	90	375266	1346852,38
326	91	375266,32	1346853,38
327	92	375266,09	1346854,39
328	93	375265,84	1346854,77
329	94	375253,56	1346869,13
330	95	375253,11	1346869,51
331	96	375252,13	1346869,82
332	97	375252,02	1346869,83
333	98	375241,72	1346869,73
334	99	375237,38	1346874,37
335	100	375237	1346874,69
336	101	375236,01	1346875
337	102	375235,9	1346875,01
338	103	375235,03	1346874,98
339	104	375245	1346887,61
340	105	375259,14	1346887,48
341	106	375260,08	1346887,71
342	107	375260,84	1346888,41
343	108	375261,15	1346889,39
344	109	375260,93	1346890,39
345	110	375260,23	1346891,16
346	111	375259,24	1346891,48
347	112	375259,17	1346891,48
348	113	375244,05	1346891,61
349	114	375243,11	1346891,39
350	115	375242,47	1346890,86
351	116	375229,4	1346874,32
352	117	375229,29	1346874,15
353	118	375229,27	1346874,11
354	119	375229,17	1346874,01
355	120	375228,86	1346873,03
356	121	375229,08	1346872,02
357	122	375229,78	1346871,26
358	123	375230,77	1346870,95
359	124	375230,88	1346870,94
360	125	375235,06	1346870,99

Взам. инв. №

Подпись

Изм.	Кол. уч.	Лист	№ док.	Подп.	Дата

Документация по планировке территории  
(проект планировки территории)

Лист

44

361	126	375239,4	1346866,36
362	127	375239,79	1346866,04
363	128	375240,77	1346865,72
364	129	375240,88	1346865,72
365	130	375249,87	1346865,81
366	131	375243,14	1346785,1
367	132	375105,2	1346789,16
368	133	374960,82	1346793,42
369	134	374854,76	1346796,53
370	135	374809,37	1346797,88
371	136	374760,83	1346799,22
372	137	374692,19	1346840,04
373	138	374692,18	1346840,04
374	139	374652,26	1346863,67
375	140	374717,78	1346963,27
376	141	374728,1	1346959,41
377	142	374728,71	1346959,28
378	143	374729,72	1346959,5
379	144	374730,49	1346960,2
380	145	374730,8	1346961,19
381	146	374730,57	1346962,2
382	147	374729,88	1346962,96
383	148	374729,5	1346963,14
384	149	374717,69	1346967,57
385	150	374717,07	1346967,7
386	151	374716,06	1346967,47
387	152	374715,31	1346966,79
388	153	374647,76	1346864,1
389	154	374647,75	1346864,08
390	155	374647,44	1346863,09
391	156	374647,67	1346862,08
392	157	374648,36	1346861,31
393	158	374648,42	1346861,29
394	159	374690,14	1346836,61
395	160	374759,23	1346795,52
396	161	374760,17	1346795,24
397	162	374760,2	1346795,24
398	163	374809,25	1346793,88
399	164	374854,64	1346792,54
400	165	374960,7	1346789,42
401	166	375105,09	1346785,17
402	167	375244,74	1346781,06
403	168	375244,88	1346781,01
404	169	375245,89	1346781,24
405	170	375246,65	1346781,93
406	171	375246,82	1346782,48
407	172	375246,96	1346782,88
408	173	375246,96	1346782,92
409	82	375246,97	1346782,96
410	<b>Охранная зона ВЛ 0,23 кВ</b>		

Взам. инв. №

Подпись

Изм.	Кол. уч.	Лист	№ док.	Подп.	Дата

Документация по планировке территории  
(проект планировки территории)

Лист

45

411	(1)		
412	1	374234,05	1348926,46
413	2	374234,1	1348926,49
414	3	374234,86	1348927,18
415	4	374235,17	1348928,16
416	5	374234,95	1348929,17
417	6	374234,25	1348929,94
418	7	374233,26	1348930,26
419	8	374232,29	1348930,05
420	9	374043,74	1348837,41
421	10	373967,68	1348894,33
422	11	373872,92	1349020,46
423	12	373942,7	1349087,27
424	13	373943	1349087,63
425	14	373943,31	1349088,62
426	15	373943,09	1349089,63
427	16	373942,39	1349090,39
428	17	373941,4	1349090,71
429	18	373940,4	1349090,48
430	19	373939,94	1349090,16
431	20	373868,87	1349022,12
432	21	373868,64	1349021,83
433	22	373868,56	1349021,77
434	23	373868,25	1349020,78
435	24	373868,48	1349019,76
436	25	373868,65	1349019,49
437	26	373964,66	1348891,71
438	27	373965,06	1348891,31
439	28	374042,32	1348833,48
440	29	374042,45	1348833,39
441	30	374043,43	1348833,07
442	31	374044,4	1348833,29
443	1	374234,05	1348926,46
444	(2)		
445	32	374608,56	1347291,96
446	33	374608,98	1347292,44
447	34	374609,29	1347293,42
448	35	374609,06	1347294,44
449	36	374608,37	1347295,19
450	37	374607,38	1347295,51
451	38	374606,37	1347295,28
452	39	374606,02	1347295,05
453	40	374526,08	1347229,33
454	41	374411,22	1347213,47
455	42	374410,57	1347213,25
456	43	374409,8	1347212,55
457	44	374409,49	1347211,57
458	45	374409,72	1347210,56
459	46	374410,41	1347209,8
460	47	374411,4	1347209,48

Взам. инв. №

Подпись

Изм.	Кол. уч.	Лист	№ док.	Подп.	Дата

Документация по планировке территории  
(проект планировки территории)

Лист

46

461	48	374411,76	1347209,5
462	49	374527,19	1347225,44
463	50	374527,84	1347225,66
464	51	374528,19	1347225,88
465	32	374608,56	1347291,96
466	<b>Охранная зона Кл 0,4 кВ</b>		
467	(1)		
468	1	375364,75	1346827,02
469	2	375365,26	1346827,14
470	3	375365,64	1346827,49
471	4	375365,79	1346827,99
472	5	375365,8	1346828,04
473	6	375365,73	1346837,41
474	7	375365,62	1346837,87
475	8	375365,27	1346838,26
476	9	375364,77	1346838,41
477	10	375364,72	1346838,41
478	11	375308,1	1346838,23
479	12	375266,14	1346838,04
480	13	375260,35	1346838,02
481	14	375241,99	1346894,59
482	15	375241,93	1346894,75
483	16	375241,58	1346895,14
484	17	375241,08	1346895,28
485	18	375241,06	1346895,28
486	19	375223,26	1346895,69
487	20	375223,4	1346911,48
488	21	375230,06	1346911,41
489	22	375230,53	1346911,53
490	23	375230,92	1346911,88
491	24	375231,07	1346912,37
492	25	375230,96	1346912,88
493	26	375230,61	1346913,27
494	27	375230,11	1346913,42
495	28	375230,07	1346913,42
496	29	375222,42	1346913,49
497	30	375221,95	1346913,38
498	31	375221,57	1346913,02
499	32	375221,41	1346912,53
500	33	375221,41	1346912,49
501	34	375221,26	1346894,72
502	35	375221,17	1346885,07
503	36	375181,16	1346885,43
504	37	375181,28	1346900,61
505	38	375181,47	1346919
506	39	375181,36	1346919,47
507	40	375181,01	1346919,86
508	41	375180,51	1346920,02
509	42	375180,48	1346920,02

Взам. инв. №	
Подпись	

Изм.	Кол. уч.	Лист	№ док.	Подп.	Дата

Документация по планировке территории  
(проект планировки территории)

Лист

47

510	43	375145,61	1346920,41
511	44	375145,81	1346933,45
512	45	375145,7	1346933,93
513	46	375145,35	1346934,31
514	47	375144,86	1346934,47
515	48	375144,35	1346934,35
516	49	375143,96	1346934
517	50	375143,81	1346933,51
518	51	375143,81	1346933,48
519	52	375143,59	1346919,44
520	53	375143,7	1346918,96
521	54	375144,05	1346918,57
522	55	375144,55	1346918,42
523	56	375144,58	1346918,42
524	57	375179,45	1346918,03
525	58	375179,28	1346900,64
526	59	375179,28	1346900,63
527	60	375179,15	1346885,45
528	61	375162,17	1346885,61
529	62	375161,69	1346885,5
530	63	375161,3	1346885,15
531	64	375161,28	1346885,11
532	65	375153,58	1346871,55
533	66	375136,16	1346871,69
534	67	375131,18	1346871,73
535	68	375131,33	1346882
536	69	375131,22	1346882,47
537	70	375130,87	1346882,85
538	71	375130,38	1346883
539	72	375130,34	1346883
540	73	375114,31	1346883,08
541	74	375114,06	1346883,35
542	75	375113,97	1346883,4
543	76	375112,89	1346883,95
544	77	375112,49	1346884,06
545	78	375111,98	1346883,95
546	79	375111,59	1346883,6
547	80	375111,44	1346883,09
548	81	375111,44	1346883,08
549	82	375101,33	1346883,13
550	83	375101,67	1346897,61
551	84	375134,69	1346897,36
552	85	375135,15	1346897,46
553	86	375135,54	1346897,82
554	87	375135,69	1346898,31
555	88	375135,58	1346898,82
556	89	375135,23	1346899,2
557	90	375134,73	1346899,36
558	91	375134,69	1346899,36
559	92	375102,65	1346899,61

Взам. инв. №

Подпись

Изм.	Кол. уч.	Лист	№ док.	Подп.	Дата

Документация по планировке территории  
(проект планировки территории)

Лист

48

560	93	375103,2	1346928,74
561	94	375103,09	1346929,21
562	95	375102,74	1346929,6
563	96	375102,26	1346929,75
564	97	375101,62	1346929,79
565	98	375101,46	1346929,84
566	99	375101,32	1346929,8
567	100	375100,57	1346929,84
568	101	375100,56	1346929,84
569	102	375100,54	1346929,85
570	103	375094,89	1346929,98
571	104	375094,54	1346931,19
572	105	375094,47	1346931,38
573	106	375094,2	1346931,67
574	107	375096,14	1346931,64
575	108	375096,62	1346931,76
576	109	375097	1346932,11
577	110	375097,16	1346932,61
578	111	375097,05	1346933,11
579	112	375096,69	1346933,5
580	113	375096,2	1346933,64
581	114	375096,17	1346933,64
582	115	375064,29	1346934,12
583	116	375063,81	1346934,02
584	117	375063,43	1346933,66
585	118	375063,29	1346933,17
586	119	375063,28	1346933,13
587	120	375062,84	1346883,36
588	121	375046,98	1346883,52
589	122	375046,5	1346883,41
590	123	375046,11	1346883,06
591	124	375045,96	1346882,57
592	125	375046,07	1346882,06
593	126	375046,42	1346881,67
594	127	375046,92	1346881,52
595	128	375046,95	1346881,52
596	129	375063,82	1346881,34
597	130	375064,29	1346881,45
598	131	375064,68	1346881,81
599	132	375064,83	1346882,3
600	133	375064,83	1346882,34
601	134	375065,27	1346932,11
602	135	375092,98	1346931,69
603	136	375092,73	1346931,47
604	137	375092,61	1346931,19
605	138	375092,31	1346930,07
606	139	375068,63	1346930,27
607	140	375068,16	1346930,16
608	141	375067,77	1346929,81
609	142	375067,62	1346929,31

Взам. инв. №	
Подпись	

Изм.	Кол. уч.	Лист	№ док.	Подп.	Дата

Документация по планировке территории  
(проект планировки территории)

Лист

49

610	143	375067,62	1346929,29
611	144	375067,14	1346879,3
612	145	375046,04	1346879,22
613	146	375045,12	1346880,86
614	147	375044,78	1346881,2
615	148	375044,29	1346881,36
616	149	375043,78	1346881,25
617	150	375043,4	1346880,9
618	151	375043,24	1346880,4
619	152	375043,35	1346879,9
620	153	375043,37	1346879,87
621	154	375044,58	1346877,73
622	155	375044,91	1346877,38
623	156	375045,41	1346877,23
624	157	375045,46	1346877,22
625	158	375068,13	1346877,31
626	159	375068,6	1346877,42
627	160	375068,98	1346877,77
628	161	375069,14	1346878,27
629	162	375069,14	1346878,3
630	163	375069,62	1346928,27
631	164	375093,07	1346928,07
632	165	375093,54	1346928,18
633	166	375093,56	1346928,2
634	167	375093,59	1346928,16
635	168	375094,08	1346928
636	169	375094,1	1346928
637	170	375100,39	1346927,85
638	171	375099,33	1346883,13
639	172	375074,4	1346883,31
640	173	375073,94	1346883,19
641	174	375073,55	1346882,85
642	175	375073,4	1346882,35
643	176	375073,4	1346882,32
644	177	375073,17	1346864,9
645	178	375073,28	1346864,42
646	179	375073,63	1346864,04
647	180	375074,13	1346863,88
648	181	375074,63	1346863,99
649	182	375075,02	1346864,34
650	183	375075,17	1346864,84
651	184	375075,17	1346864,87
652	185	375075,18	1346865,52
653	186	375078,11	1346865,49
654	187	375078,18	1346864,68
655	188	375078,28	1346864,3
656	189	375078,63	1346863,91
657	190	375079,13	1346863,76
658	191	375079,63	1346863,87
659	192	375080,02	1346864,23

Взам. инв. №	
Подпись	

Изм.	Кол. уч.	Лист	№ док.	Подп.	Дата

Документация по планировке территории  
(проект планировки территории)

Лист

50

660	193	375080,17	1346864,71
661	194	375080,16	1346864,84
662	195	375080,04	1346866,55
663	196	375079,94	1346866,93
664	197	375079,58	1346867,32
665	198	375079,09	1346867,48
666	199	375079,06	1346867,48
667	200	375075,21	1346867,52
668	201	375075,39	1346881,3
669	202	375100,3	1346881,13
670	203	375112,55	1346881,08
671	204	375112,69	1346876,44
672	205	375112,8	1346876
673	206	375113,15	1346875,61
674	207	375113,65	1346875,47
675	208	375114,15	1346875,57
676	209	375114,54	1346875,92
677	210	375114,69	1346876,42
678	211	375114,69	1346876,49
679	212	375114,56	1346881,07
680	213	375129,32	1346881,01
681	214	375129,16	1346870,74
682	215	375129,16	1346870,74
683	216	375129,18	1346870,59
684	217	375129,89	1346865,64
685	218	375129,99	1346865,32
686	219	375130,34	1346864,94
687	220	375130,83	1346864,78
688	221	375130,87	1346864,78
689	222	375138,22	1346864,75
690	223	375138,1	1346864,36
691	224	375138,21	1346863,86
692	225	375138,43	1346863,58
693	226	375140,16	1346862
694	227	375140,29	1346861,89
695	228	375140,79	1346861,74
696	229	375140,82	1346861,74
697	230	375152,37	1346861,53
698	231	375152,2	1346822,39
699	232	375152,31	1346821,92
700	233	375152,66	1346821,54
701	234	375153,16	1346821,38
702	235	375153,24	1346821,38
703	236	375195,55	1346822,77
704	237	375195,98	1346822,88
705	238	375196,01	1346822,91
706	239	375198,54	1346824,34
707	240	375198,9	1346824,68
708	241	375199,05	1346825,17
709	242	375198,94	1346825,68

Взам. инв. №	
Подпись	

Изм.	Кол. уч.	Лист	№ док.	Подп.	Дата

Документация по планировке территории  
(проект планировки территории)

Лист

51



710	243	375198,59	1346826,06
711	244	375198,1	1346826,21
712	245	375197,59	1346826,11
713	246	375197,56	1346826,09
714	247	375195,24	1346824,76
715	248	375154,21	1346823,42
716	249	375154,37	1346862,51
717	250	375154,26	1346862,98
718	251	375153,91	1346863,36
719	252	375153,42	1346863,52
720	253	375153,39	1346863,52
721	254	375141,23	1346863,73
722	255	375140,13	1346864,73
723	256	375155,71	1346864,65
724	257	375155,87	1346827,88
725	258	375155,98	1346827,43
726	259	375156,33	1346827,04
727	260	375156,82	1346826,88
728	261	375156,88	1346826,88
729	262	375193,67	1346827,3
730	263	375194,11	1346827,41
731	264	375194,5	1346827,77
732	265	375194,65	1346828,26
733	266	375194,54	1346828,76
734	267	375194,19	1346829,14
735	268	375193,7	1346829,3
736	269	375193,64	1346829,3
737	270	375157,86	1346828,9
738	271	375157,71	1346865,65
739	272	375157,6	1346866,1
740	273	375157,24	1346866,49
741	274	375156,75	1346866,64
742	275	375156,71	1346866,64
743	276	375131,74	1346866,78
744	277	375131,32	1346869,71
745	278	375136,15	1346869,68
746	279	375154,16	1346869,55
747	280	375154,61	1346869,66
748	281	375155	1346870,01
749	282	375155,02	1346870,05
750	283	375162,74	1346883,6
751	284	375180,17	1346883,44
752	285	375180,18	1346883,44
753	286	375227,15	1346883,02
754	287	375227,07	1346874,61
755	288	375227,18	1346874,14
756	289	375227,54	1346873,75
757	290	375228,03	1346873,61
758	291	375228,54	1346873,71
759	292	375228,92	1346874,07

Взам. инв. №	
Подпись	

Изм.	Кол. уч.	Лист	№ док.	Подп.	Дата

Документация по планировке территории  
(проект планировки территории)

Лист

52

760	293	375229,07	1346874,56
761	294	375229,08	1346874,6
762	295	375229,15	1346884,01
763	296	375229,04	1346884,47
764	297	375228,69	1346884,86
765	298	375228,19	1346885,02
766	299	375228,15	1346885,02
767	300	375223,16	1346885,06
768	301	375223,24	1346893,69
769	302	375240,3	1346893,31
770	303	375258,67	1346836,72
771	304	375258,73	1346836,57
772	305	375259,09	1346836,18
773	306	375259,58	1346836,02
774	307	375259,63	1346836,02
775	308	375266,15	1346836,05
776	309	375308,11	1346836,23
777	310	375363,73	1346836,4
778	311	375363,79	1346828,01
779	312	375363,9	1346827,57
780	313	375364,26	1346827,18
781	1	375364,75	1346827,02
782	(2)		
783	314	374410,87	1348268,81
784	315	374411,32	1348268,92
785	316	374411,7	1348269,28
786	317	374411,86	1348269,76
787	318	374411,75	1348270,28
788	319	374411,39	1348270,66
789	320	374410,9	1348270,8
790	321	374410,84	1348270,81
791	322	374390,34	1348270,49
792	323	374342,67	1348272,35
793	324	374321,35	1348274,98
794	325	374313,12	1348302,28
795	326	374313,06	1348302,46
796	327	374312,71	1348302,84
797	328	374312,21	1348302,99
798	329	374312	1348302,98
799	330	374215,71	1348286,28
800	331	374198,29	1348400,34
801	332	374198,19	1348400,66
802	333	374198,07	1348400,85
803	334	374186,27	1348414,91
804	335	374175,06	1348446,47
805	336	374175,01	1348446,6
806	337	374174,66	1348446,98
807	338	374174,32	1348447,12
808	339	374160,31	1348449,96
809	340	374160,15	1348449,98

Взам. инв. №

Подпись

Изм.	Кол. уч.	Лист	№ док.	Подп.	Дата

Документация по планировке территории  
(проект планировки территории)

Лист

53

810	341	374159,65	1348449,87
811	342	374159,26	1348449,52
812	343	374159,11	1348449,03
813	344	374159,22	1348448,52
814	345	374159,57	1348448,13
815	346	374159,91	1348447,99
816	347	374173,37	1348445,27
817	348	374184,44	1348414,07
818	349	374184,5	1348413,95
819	350	374184,62	1348413,76
820	351	374196,35	1348399,76
821	352	374213,75	1348285,83
822	353	374213,47	1348285,56
823	354	374213,32	1348285,07
824	355	374213,43	1348284,56
825	356	374213,78	1348284,18
826	357	374214,02	1348284,11
827	358	374215,32	1348275,55
828	359	374183,86	1348253,6
829	360	374183,59	1348253,32
830	361	374183,44	1348252,83
831	362	374183,54	1348252,32
832	363	374183,9	1348251,93
833	364	374184,39	1348251,79
834	365	374184,9	1348251,89
835	366	374185	1348251,97
836	367	374216,98	1348274,27
837	368	374217,25	1348274,55
838	369	374217,4	1348275,04
839	370	374217,39	1348275,23
840	371	374216,01	1348284,3
841	372	374311,47	1348300,86
842	373	374319,62	1348273,77
843	374	374319,68	1348273,6
844	375	374320,04	1348273,21
845	376	374320,46	1348273,06
846	377	374342,46	1348270,36
847	378	374342,54	1348270,36
848	379	374342,55	1348270,36
849	380	374390,29	1348268,49
850	381	374390,34	1348268,49
851	314	374410,87	1348268,81
852	(3)		
853	382	373960,76	1349102,35
854	383	373961,26	1349102,45
855	384	373961,53	1349102,66
856	385	373962,5	1349103,7
857	386	373962,62	1349103,84
858	387	373962,77	1349104,34
859	388	373962,66	1349104,84

Взам. инв. №	
Подпись	

Изм.	Кол. уч.	Лист	№ док.	Подп.	Дата

Документация по планировке территории  
(проект планировки территории)

Лист

54

860	389	373962,45	1349105,11
861	390	373935,92	1349129,97
862	391	373935,78	1349130,1
863	392	373935,29	1349130,25
864	393	373934,78	1349130,14
865	394	373934,53	1349129,95
866	395	373872,44	1349066,78
867	396	373851,42	1349086,77
868	397	373851,42	1349086,78
869	398	373838,32	1349099,2
870	399	373834,11	1349103,3
871	400	373830,15	1349108,03
872	401	373830,07	1349108,11
873	402	373823,82	1349114,09
874	403	373823,81	1349114,09
875	404	373819,46	1349118,22
876	405	373819,31	1349118,33
877	406	373810,87	1349123,76
878	407	373810,87	1349123,77
879	408	373810,84	1349123,78
880	409	373805,49	1349126,92
881	410	373797,91	1349131,95
882	411	373797,89	1349131,96
883	412	373797,88	1349131,96
884	413	373790,63	1349136,45
885	414	373790,28	1349136,58
886	415	373783,47	1349137,77
887	416	373775,41	1349139,28
888	417	373775,4	1349139,29
889	418	373771,62	1349139,95
890	419	373771,51	1349139,96
891	420	373764,76	1349140,38
892	421	373754,46	1349141
893	422	373754,44	1349141
894	423	373748,16	1349141,29
895	424	373742,58	1349141,68
896	425	373736,71	1349142,04
897	426	373730,67	1349142,53
898	427	373730,65	1349142,53
899	428	373723,04	1349142,93
900	429	373723,03	1349142,93
901	430	373722,52	1349142,82
902	431	373722,14	1349142,46
903	432	373721,99	1349141,99
904	433	373721,41	1349132,09
905	434	373721,41	1349132,09
906	435	373721,52	1349131,58
907	436	373721,87	1349131,19
908	437	373722,36	1349131,04
909	438	373722,37	1349131,04

Взам. инв. №

Подпись

Изм.	Кол. уч.	Лист	№ док.	Подп.	Дата

Документация по планировке территории  
(проект планировки территории)

Лист

55

910	439	373724,49	1349130,96
911	440	373724,99	1349131,08
912	441	373725,37	1349131,43
913	442	373725,53	1349131,92
914	443	373725,42	1349132,42
915	444	373725,06	1349132,8
916	445	373724,57	1349132,96
917	446	373724,56	1349132,96
918	447	373723,46	1349133
919	448	373723,93	1349140,88
920	449	373730,53	1349140,53
921	450	373736,57	1349140,06
922	451	373736,58	1349140,06
923	452	373742,46	1349139,68
924	453	373748,04	1349139,29
925	454	373748,06	1349139,29
926	455	373754,34	1349139
927	456	373764,63	1349138,38
928	457	373771,33	1349137,97
929	458	373775,04	1349137,32
930	459	373783,12	1349135,81
931	460	373783,13	1349135,81
932	461	373789,74	1349134,64
933	462	373796,82	1349130,27
934	463	373804,39	1349125,23
935	464	373804,41	1349125,22
936	465	373804,44	1349125,21
937	466	373809,81	1349122,07
938	467	373818,16	1349116,69
939	468	373822,43	1349112,64
940	469	373828,65	1349106,7
941	470	373832,61	1349101,98
942	471	373832,68	1349101,9
943	472	373836,93	1349097,76
944	473	373836,94	1349097,75
945	474	373850,03	1349085,33
946	475	373871,77	1349064,65
947	476	373871,93	1349064,52
948	477	373872,42	1349064,37
949	478	373872,93	1349064,48
950	479	373873,17	1349064,67
951	480	373935,27	1349127,86
952	481	373960,36	1349104,33
953	482	373960,07	1349104,03
954	483	373959,96	1349103,87
955	484	373959,8	1349103,39
956	485	373959,91	1349102,88
957	486	373960,26	1349102,5
958	382	373960,76	1349102,35
959	(4)		

Взам. инв. №
Подпись

Изм.	Кол. уч.	Лист	№ док.	Подп.	Дата

Документация по планировке территории  
(проект планировки территории)

Лист

56

960	487	374057,71	1348931,53
961	488	374058,78	1348933,16
962	489	374058,79	1348933,17
963	490	374058,94	1348933,66
964	491	374058,84	1348934,17
965	492	374058,62	1348934,45
966	493	373983,22	1349003,35
967	494	373983,21	1349003,36
968	495	373982,05	1349004,37
969	496	373990,67	1349014,19
970	497	373990,77	1349014,3
971	498	373990,92	1349014,8
972	499	373990,81	1349015,3
973	500	373990,6	1349015,58
974	501	373945,4	1349057
975	502	373945,26	1349057,1
976	503	373944,77	1349057,26
977	504	373944,26	1349057,15
978	505	373944,01	1349056,94
979	506	373934,55	1349046,97
980	507	373934,42	1349046,82
981	508	373934,27	1349046,33
982	509	373934,37	1349045,82
983	510	373934,73	1349045,44
984	511	373935,22	1349045,29
985	512	373935,73	1349045,39
986	513	373935,99	1349045,59
987	514	373944,77	1349054,86
988	515	373988,53	1349014,77
989	516	373979,88	1349004,95
990	517	373979,79	1349004,82
991	518	373979,64	1349004,33
992	519	373979,74	1349003,83
993	520	373979,97	1349003,54
994	521	373981,12	1349002,53
995	522	373980,18	1349001,49
996	523	373980,08	1349001,36
997	524	373979,92	1349000,87
998	525	373980,03	1349000,35
999	526	373980,38	1348999,97
1000	527	373980,88	1348999,82
1001	528	373981,38	1348999,93
1002	529	373981,66	1349000,14
1003	530	373982,61	1349001,2
1004	531	374056,64	1348933,54
1005	532	374056,04	1348932,63
1006	533	374056,03	1348932,62
1007	534	374055,87	1348932,12
1008	535	374055,98	1348931,62
1009	536	374056,33	1348931,24

Взам. инв. №	
Подпись	

Изм.	Кол. уч.	Лист	№ док.	Подп.	Дата

Документация по планировке территории  
(проект планировки территории)

Лист

57

1010	537	374056,83	1348931,08
1011	538	374057,33	1348931,19
1012	487	374057,71	1348931,53
1013	(5)		
1014	539	374608,19	1347292,76
1015	540	374608,34	1347293,26
1016	541	374608,3	1347293,56
1017	542	374560,3	1347470,28
1018	543	374560,23	1347470,48
1019	544	374559,88	1347470,86
1020	545	374559,39	1347471,02
1021	546	374558,88	1347470,9
1022	547	374558,5	1347470,56
1023	548	374558,34	1347470,06
1024	549	374558,38	1347469,77
1025	550	374606,38	1347293,04
1026	551	374606,45	1347292,84
1027	552	374606,8	1347292,46
1028	553	374607,3	1347292,3
1029	554	374607,8	1347292,41
1030	539	374608,19	1347292,76
1031	(6)		
1032	555	374090,64	1348941,21
1033	556	374090,53	1348941,73
1034	557	374090,23	1348942,06
1035	558	374089,13	1348942,87
1036	559	374092,95	1348961,8
1037	560	374092,97	1348961,95
1038	561	374092,86	1348962,46
1039	562	374092,64	1348962,73
1040	563	374063,5	1348989,11
1041	564	374079,7	1349007,07
1042	565	374079,81	1349007,2
1043	566	374079,96	1349007,7
1044	567	374079,85	1349008,2
1045	568	374079,63	1349008,48
1046	569	374069,93	1349017,31
1047	570	374069,8	1349017,43
1048	571	374069,3	1349017,58
1049	572	374068,8	1349017,48
1050	573	374068,52	1349017,26
1051	574	374050,95	1348997,8
1052	575	374031,89	1349014,64
1053	576	374031,76	1349014,74
1054	577	374031,28	1349014,89
1055	578	374030,77	1349014,78
1056	579	374030,38	1349014,43
1057	580	374030,23	1349013,93
1058	581	374030,34	1349013,43
1059	582	374030,57	1349013,14

Взам. инв. №	
Подпись	

Изм.	Кол. уч.	Лист	№ док.	Подп.	Дата

Документация по планировке территории  
(проект планировки территории)

Лист

58

1060	583	374050,36	1348995,64
1061	584	374050,49	1348995,55
1062	585	374050,98	1348995,4
1063	586	374051,49	1348995,51
1064	587	374051,77	1348995,72
1065	588	374069,33	1349015,16
1066	589	374077,55	1349007,67
1067	590	374061,34	1348989,72
1068	591	374061,24	1348989,59
1069	592	374061,09	1348989,09
1070	593	374061,19	1348988,59
1071	594	374061,41	1348988,3
1072	595	374090,87	1348961,62
1073	596	374087,04	1348942,64
1074	597	374087,02	1348942,49
1075	598	374087,13	1348941,98
1076	599	374087,44	1348941,64
1077	600	374089,06	1348940,46
1078	601	374089,1	1348940,41
1079	602	374089,6	1348940,27
1080	603	374090,1	1348940,37
1081	604	374090,49	1348940,73
1082	555	374090,64	1348941,21
1083	(7)		
1084	605	373926,66	1349046,37
1085	606	373927,17	1349046,48
1086	607	373927,37	1349046,62
1087	608	373928,74	1349047,84
1088	609	373928,92	1349048,05
1089	610	373929,07	1349048,54
1090	611	373928,96	1349049,05
1091	612	373928,61	1349049,44
1092	613	373928,11	1349049,58
1093	614	373927,61	1349049,48
1094	615	373927,4	1349049,33
1095	616	373926,7	1349048,7
1096	617	373921,87	1349052,98
1097	618	373921,74	1349053,07
1098	619	373921,25	1349053,22
1099	620	373920,74	1349053,12
1100	621	373920,48	1349052,93
1101	622	373895,11	1349026,44
1102	623	373871,77	1349049,63
1103	624	373856,66	1349064,77
1104	625	373857,48	1349065,98
1105	626	373857,5	1349066
1106	627	373857,65	1349066,5
1107	628	373857,54	1349067
1108	629	373857,19	1349067,38
1109	630	373856,69	1349067,54

Взам. инв. №

Подпись

Изм.	Кол. уч.	Лист	№ док.	Подп.	Дата

Документация по планировке территории  
(проект планировки территории)

Лист

59



1110	631	373856,19	1349067,43
1111	632	373855,82	1349067,11
1112	633	373854,54	1349065,22
1113	634	373854,52	1349065,19
1114	635	373854,37	1349064,7
1115	636	373854,47	1349064,19
1116	637	373854,65	1349063,95
1117	638	373870,35	1349048,22
1118	639	373870,36	1349048,21
1119	640	373894,42	1349024,3
1120	641	373894,59	1349024,16
1121	642	373895,08	1349024
1122	643	373895,59	1349024,11
1123	644	373895,84	1349024,31
1124	645	373921,26	1349050,85
1125	646	373926,04	1349046,61
1126	647	373926,17	1349046,52
1127	605	373926,66	1349046,37
1128	(8)		
1129	648	374328,72	1348630,01
1130	649	374329,01	1348630,3
1131	650	374329,17	1348630,79
1132	651	374329,17	1348630,85
1133	652	374328,91	1348644,86
1134	653	374328,8	1348645,3
1135	654	374328,7	1348645,44
1136	655	374277	1348713,39
1137	656	374276,74	1348713,64
1138	657	374276,25	1348713,8
1139	658	374275,8	1348713,71
1140	659	374273,85	1348712,82
1141	660	374273,8	1348712,82
1142	661	374273,42	1348712,46
1143	662	374273,27	1348711,96
1144	663	374273,37	1348711,46
1145	664	374273,73	1348711,08
1146	665	374274,22	1348710,92
1147	666	374274,67	1348711,01
1148	667	374275,89	1348711,55
1149	668	374326,91	1348644,5
1150	669	374327,16	1348631,36
1151	670	374326,23	1348630,74
1152	671	374325,94	1348630,44
1153	672	374325,78	1348629,95
1154	673	374325,89	1348629,44
1155	674	374326,25	1348629,05
1156	675	374326,74	1348628,91
1157	676	374327,24	1348629,01
1158	677	374327,34	1348629,08
1159	648	374328,72	1348630,01

Взам. инв. №	
Подпись	

Изм.	Кол. уч.	Лист	№ док.	Подп.	Дата

Документация по планировке территории  
(проект планировки территории)

Лист

60

1160	(9)		
1161	678	375470,74	1347224,89
1162	679	375471,25	1347224,99
1163	680	375471,63	1347225,34
1164	681	375471,78	1347225,83
1165	682	375471,68	1347226,35
1166	683	375471,32	1347226,73
1167	684	375471,26	1347226,76
1168	685	375440,26	1347243,52
1169	686	375439,83	1347243,64
1170	687	375439,32	1347243,54
1171	688	375438,94	1347243,18
1172	689	375438,83	1347242,94
1173	690	375425,62	1347200,63
1174	691	375425,58	1347200,38
1175	692	375425,69	1347199,87
1176	693	375426,04	1347199,48
1177	694	375426,54	1347199,34
1178	695	375427,04	1347199,44
1179	696	375427,43	1347199,79
1180	697	375427,54	1347200,02
1181	698	375440,38	1347241,19
1182	699	375470,31	1347225
1183	678	375470,74	1347224,89
1184	(10)		
1185	700	374294,96	1348909,64
1186	701	374295,12	1348910,14
1187	702	374295,01	1348910,64
1188	703	374294,89	1348910,83
1189	704	374273,89	1348935,86
1190	705	374273,66	1348936,06
1191	706	374273,16	1348936,21
1192	707	374272,94	1348936,2
1193	708	374233,01	1348929,24
1194	709	374232,71	1348929,15
1195	710	374232,33	1348928,79
1196	711	374232,17	1348928,3
1197	712	374232,28	1348927,8
1198	713	374232,64	1348927,41
1199	714	374233,13	1348927,26
1200	715	374233,34	1348927,27
1201	716	374272,71	1348934,13
1202	717	374293,35	1348909,54
1203	718	374293,58	1348909,34
1204	719	374294,07	1348909,18
1205	720	374294,58	1348909,29
1206	700	374294,96	1348909,64
1207	(11)		
1208	721	374328,86	1347411,52
1209	722	374329,02	1347411,58

Взам. инв. №

Подпись

Изм.	Кол. уч.	Лист	№ док.	Подп.	Дата

Документация по планировке территории  
(проект планировки территории)

Лист

61

1210	723	374329,4	1347411,94
1211	724	374329,56	1347412,42
1212	725	374329,45	1347412,94
1213	726	374329,09	1347413,32
1214	727	374328,6	1347413,47
1215	728	374328,25	1347413,42
1216	729	374299,51	1347404,04
1217	730	374299,36	1347403,98
1218	731	374299,21	1347403,86
1219	732	374286,76	1347394,24
1220	733	374286,53	1347393,99
1221	734	374286,38	1347393,5
1222	735	374286,48	1347392,99
1223	736	374286,84	1347392,6
1224	737	374287,33	1347392,45
1225	738	374287,83	1347392,56
1226	739	374287,98	1347392,66
1227	740	374300,29	1347402,19
1228	721	374328,86	1347411,52
1229	(12)		
1230	741	374412,33	1347210,94
1231	742	374412,49	1347211,44
1232	743	374412,38	1347211,95
1233	744	374412,09	1347212,27
1234	745	374398,54	1347222,71
1235	746	374401,69	1347234,74
1236	747	374401,71	1347234,93
1237	748	374401,61	1347235,44
1238	749	374401,25	1347235,83
1239	750	374400,76	1347235,98
1240	751	374400,25	1347235,87
1241	752	374399,87	1347235,52
1242	753	374399,75	1347235,24
1243	754	374396,44	1347222,58
1244	755	374396,41	1347222,38
1245	756	374396,41	1347222,37
1246	757	374396,41	1347222,35
1247	758	374396,52	1347221,86
1248	759	374396,81	1347221,52
1249	760	374410,88	1347210,69
1250	761	374410,95	1347210,64
1251	762	374411,44	1347210,48
1252	763	374411,95	1347210,6
1253	741	374412,33	1347210,94
1254	(13)		
1255	764	373943,53	1349089,74
1256	765	373948,24	1349094,96
1257	766	373948,35	1349095,09
1258	767	373948,5	1349095,59
1259	768	373948,39	1349096,09

Взам. инв. №	
Подпись	

Изм.	Кол. уч.	Лист	№ док.	Подп.	Дата

Документация по планировке территории  
(проект планировки территории)

Лист

62

1260	769	373948,04	1349096,47
1261	770	373947,54	1349096,63
1262	771	373947,04	1349096,52
1263	772	373946,76	1349096,29
1264	773	373942,78	1349091,88
1265	774	373938,21	1349096,74
1266	775	373937,45	1349100,41
1267	776	373937,36	1349100,66
1268	777	373937,01	1349101,05
1269	778	373936,51	1349101,21
1270	779	373936,01	1349101,09
1271	780	373935,62	1349100,74
1272	781	373935,47	1349100,24
1273	782	373935,49	1349100
1274	783	373936,31	1349096,05
1275	784	373936,39	1349095,8
1276	785	373936,55	1349095,57
1277	786	373942,06	1349089,71
1278	787	373942,25	1349089,55
1279	788	373942,75	1349089,4
1280	789	373943,25	1349089,51
1281	764	373943,53	1349089,74
1282	<b>Охранная зона камеры ПП СОД</b>		
1283	(1)		
1284	1	374120,24	1348950,26
1285	2	374148,45	1348981,04
1286	3	374151,25	1348984,38
1287	4	374156,54	1348991,27
1288	5	374159,03	1348994,83
1289	6	374164,56	1349006,66
1290	7	374172,36	1349031,34
1291	8	374174,62	1349044,19
1292	9	374173,5	1349057,19
1293	10	374167,91	1349082,46
1294	11	374163,45	1349094,73
1295	12	374158,67	1349102,22
1296	13	374147,87	1349116,21
1297	14	374141,84	1349122,74
1298	15	374089,52	1349170,12
1299	16	374086,29	1349172,8
1300	17	374079,62	1349177,89
1301	18	374076,18	1349180,3
1302	19	374064,35	1349185,83
1303	20	374039,67	1349193,63
1304	21	374026,82	1349195,89
1305	22	374013,82	1349194,77
1306	23	373988,54	1349189,19
1307	24	373976,27	1349184,73
1308	25	373968,81	1349179,96
1309	26	373954,81	1349169,17

Взам. инв. №

Подпись

Изм.	Кол. уч.	Лист	№ док.	Подп.	Дата

Документация по планировке территории  
(проект планировки территории)

Лист

63

1310	27	373948,27	1349163,14
1311	28	373928,25	1349141,03
1312	29	373912,6	1349137,56
1313	30	373900,33	1349133,1
1314	31	373892,85	1349128,33
1315	32	373878,85	1349117,53
1316	33	373872,32	1349111,5
1317	34	373862,89	1349101,09
1318	35	373860,21	1349097,85
1319	36	373855,12	1349091,19
1320	37	373852,71	1349087,75
1321	38	373847,18	1349075,92
1322	39	373839,39	1349051,24
1323	40	373837,12	1349038,38
1324	41	373838,24	1349025,38
1325	42	373843,82	1349000,11
1326	43	373848,28	1348987,83
1327	44	373853,07	1348980,36
1328	45	373863,87	1348966,36
1329	46	373869,9	1348959,83
1330	47	373888,92	1348942,61
1331	48	373892,15	1348939,92
1332	49	373898,83	1348934,83
1333	50	373902,27	1348932,42
1334	51	373914,1	1348926,89
1335	52	373938,77	1348919,1
1336	53	373951,63	1348916,83
1337	54	373964,63	1348917,95
1338	55	373989,9	1348923,54
1339	56	374002,18	1348928
1340	57	374002,86	1348928,44
1341	58	374004,57	1348927,64
1342	59	374029,24	1348919,84
1343	60	374042,11	1348917,56
1344	61	374055,11	1348918,7
1345	62	374080,37	1348924,29
1346	63	374092,65	1348928,75
1347	64	374100,66	1348933,93
1348	65	374114,45	1348944,86
1349	1	374120,24	1348950,26
1350	(2)		
1351	66	375244,44	1346832,59
1352	67	375263,54	1346850,06
1353	68	375271,93	1346860,07
1354	69	375277,45	1346871,89
1355	70	375285,25	1346896,57
1356	71	375287,52	1346909,42
1357	72	375287,55	1346910,27
1358	73	375287,6	1346912,03
1359	74	375287,62	1346912,94

Взам. инв. №

Подпись

Изм.	Кол. уч.	Лист	№ док.	Подп.	Дата

Документация по планировке территории  
(проект планировки территории)

Лист

64

1360	75	375288	1346954,94
1361	76	375286,62	1346967,05
1362	77	375280,98	1346990,56
1363	78	375276,72	1347001,97
1364	79	375269,25	1347012,68
1365	80	375251,77	1347031,77
1366	81	375241,78	1347040,16
1367	82	375229,95	1347045,69
1368	83	375205,27	1347053,49
1369	84	375192,41	1347055,76
1370	85	375191,57	1347055,78
1371	86	375189,8	1347055,83
1372	87	375188,88	1347055,86
1373	88	375121,28	1347056,45
1374	89	375109,18	1347055,07
1375	90	375085,68	1347049,44
1376	91	375074,28	1347045,17
1377	92	375063,58	1347037,7
1378	93	375044,49	1347020,23
1379	94	375036,09	1347010,23
1380	95	375030,57	1346998,4
1381	96	375022,77	1346973,73
1382	97	375020,49	1346960,87
1383	98	375020,46	1346960,02
1384	99	375020,41	1346958,26
1385	100	375020,39	1346957,34
1386	101	375020,21	1346936,47
1387	102	375012,76	1346927,59
1388	103	375007,23	1346915,76
1389	104	374999,43	1346891,09
1390	105	374997,16	1346878,23
1391	106	374997,13	1346877,37
1392	107	374997,09	1346875,63
1393	108	374997,07	1346874,74
1394	109	374996,94	1346860,7
1395	110	374998,31	1346848,59
1396	111	375003,95	1346825,05
1397	112	375008,21	1346813,63
1398	113	375015,67	1346802,93
1399	114	375033,16	1346783,85
1400	115	375043,16	1346775,45
1401	116	375054,98	1346769,92
1402	117	375079,66	1346762,13
1403	118	375092,52	1346759,86
1404	119	375093,37	1346759,82
1405	120	375095,14	1346759,78
1406	121	375096,06	1346759,76
1407	122	375121,73	1346759,53
1408	123	375133,83	1346760,91
1409	124	375157,33	1346766,54

Взам. инв. №

Подпись

Изм.	Кол. уч.	Лист	№ док.	Подп.	Дата

Документация по планировке территории  
(проект планировки территории)

Лист

65

1410	125	375168,74	1346770,8
1411	126	375179,44	1346778,28
1412	127	375198,52	1346795,75
1413	128	375206,91	1346805,75
1414	129	375212,45	1346817,58
1415	130	375212,75	1346818,56
1416	131	375222,34	1346820,86
1417	132	375233,74	1346825,12
1418	66	375244,44	1346832,59
1419	<b>Охранная зона ВЛ 10 кВ</b>		
1420	(1)		
1421	1	375241,4	1346794,02
1422	2	375241,4	1346794,03
1423	3	375244,48	1346865,37
1424	4	375245,26	1346865,55
1425	5	375249,07	1346869,04
1426	6	375249,33	1346869,47
1427	7	375435,27	1347195,37
1428	8	375436,57	1347199,89
1429	9	375435,45	1347204,95
1430	10	375431,96	1347208,77
1431	11	375427,02	1347210,32
1432	12	375421,97	1347209,2
1433	13	375418,15	1347205,71
1434	14	375417,89	1347205,29
1435	15	375252,74	1346915,8
1436	16	375251,71	1346916,93
1437	17	375246,78	1346918,5
1438	18	375241,73	1346917,37
1439	19	375237,91	1346913,89
1440	20	375237,65	1346913,47
1441	21	375226,46	1346893,83
1442	22	375226,45	1346893,83
1443	23	375226,44	1346893,8
1444	24	375226,19	1346893,37
1445	25	375225,01	1346889,26
1446	26	375224,89	1346888,89
1447	27	375224,89	1346888,85
1448	28	375224,89	1346888,5
1449	29	375224,73	1346871,71
1450	30	375221,84	1346804,73
1451	31	374766,55	1346817,53
1452	32	374661,02	1346879,76
1453	33	374677,74	1346922,84
1454	34	374693,79	1346900,76
1455	35	374696,51	1346898,21
1456	36	374701,45	1346896,65
1457	37	374706,5	1346897,77
1458	38	374710,32	1346901,26
1459	39	374711,88	1346906,19

Взам. инв. №	
Подпись	

Изм.	Кол. уч.	Лист	№ док.	Подп.	Дата

Документация по планировке территории  
(проект планировки территории)

Лист

66

1460	40	374710,76	1346911,25
1461	41	374709,98	1346912,52
1462	42	374687,8	1346943
1463	43	374685,09	1346945,56
1464	44	374680,16	1346947,11
1465	45	374675,1	1346945,99
1466	46	374673,83	1346945,21
1467	47	374669,93	1346942,37
1468	48	374646,36	1346960,65
1469	49	374645,7	1346961,13
1470	50	374531,97	1347035,61
1471	51	374531,87	1347035,69
1472	52	374531,51	1347035,91
1473	53	374484,03	1347063,41
1474	54	374479,45	1347064,75
1475	55	374479,2	1347064,76
1476	56	374434,2	1347065,6
1477	57	374415,39	1347201,93
1478	58	374455,45	1347207,46
1479	59	374455,46	1347207,46
1480	60	374506,54	1347214,52
1481	61	374528,29	1347217,54
1482	62	374531,53	1347218,57
1483	63	374533,28	1347219,73
1484	64	374581,59	1347259,47
1485	65	374581,62	1347259,51
1486	66	374594,86	1347270,49
1487	67	374597,16	1347272,29
1488	68	374597,34	1347272,44
1489	69	374613,61	1347285,8
1490	70	374615,69	1347288,16
1491	71	374617,25	1347293,09
1492	72	374616,13	1347298,14
1493	73	374612,64	1347301,97
1494	74	374607,71	1347303,52
1495	75	374602,66	1347302,4
1496	76	374600,93	1347301,26
1497	77	374584,73	1347287,96
1498	78	374582,41	1347286,14
1499	79	374582,19	1347285,96
1500	80	374568,86	1347274,9
1501	81	374522,75	1347236,95
1502	82	374503,79	1347234,34
1503	83	374452,72	1347227,29
1504	84	374414,28	1347221,97
1505	85	374412,42	1347223,42
1506	86	374412,27	1347224,44
1507	87	374412,27	1347224,46
1508	88	374410,63	1347236,36
1509	89	374409,59	1347239,59

Взам. инв. №	
Подпись	

Изм.	Кол. уч.	Лист	№ док.	Подп.	Дата

Документация по планировке территории  
(проект планировки территории)

Лист

67



1510	90	374406,09	1347243,41
1511	91	374401,16	1347244,97
1512	92	374396,1	1347243,86
1513	93	374392,28	1347240,36
1514	94	374390,72	1347235,42
1515	95	374390,8	1347233,61
1516	96	374391,33	1347229,84
1517	97	374391,33	1347229,83
1518	98	374389,02	1347227,72
1519	99	374387,46	1347222,77
1520	100	374388,58	1347217,73
1521	101	374391,34	1347214,42
1522	102	374393,72	1347212,59
1523	103	374415,56	1347054,41
1524	104	374416,6	1347051,16
1525	105	374420,09	1347047,34
1526	106	374425,03	1347045,77
1527	107	374425,28	1347045,76
1528	108	374475,65	1347044,82
1529	109	374517,26	1347014,18
1530	110	374517,71	1347013,88
1531	111	374631,47	1346939,37
1532	112	374631,57	1346939,31
1533	113	374632,16	1346938,96
1534	114	374657,23	1346925,29
1535	115	374639,31	1346879,08
1536	116	374638,64	1346875,9
1537	117	374639,75	1346870,84
1538	118	374643,24	1346867,03
1539	119	374643,54	1346866,85
1540	120	374758,61	1346798,98
1541	121	374763,24	1346797,61
1542	122	374763,4	1346797,6
1543	123	375231,12	1346784,46
1544	124	375236,02	1346785,59
1545	125	375239,84	1346789,08
1546	1	375241,4	1346794,02
1547	(2)		
1548	126	374223,23	1348431,04
1549	127	374227,06	1348434,54
1550	128	374228,62	1348439,47
1551	129	374227,5	1348444,53
1552	130	374224	1348448,34
1553	131	374219,06	1348449,9

Взам. инв. №	
Подпись	

Изм.	Кол. уч.	Лист	№ док.	Подп.	Дата

Документация по планировке территории  
(проект планировки территории)

Лист

68

1554	132	374217,02	1348449,78
1555	133	374169,15	1348442,04
1556	134	374168,44	1348443,5
1557	135	374168,54	1348443,59
1558	136	374170,1	1348448,54
1559	137	374168,98	1348453,59
1560	138	374165,49	1348457,4
1561	139	374161,03	1348458,81
1562	140	374153,18	1348475,01
1563	141	374130,44	1348521,91
1564	142	374128,49	1348538,28
1565	143	374125,16	1348566,12
1566	144	374116,6	1348637,58
1567	145	374113,27	1348665,42
1568	146	374104,71	1348736,86
1569	147	374101,38	1348764,71
1570	148	374098,87	1348785,65
1571	149	374097,81	1348789,06
1572	150	374095	1348792,41
1573	151	374054,51	1348823,23
1574	152	374032,19	1348840,21
1575	153	373974,92	1348883,78
1576	154	373965,49	1348890,95
1577	155	373957,33	1348901,68
1578	156	373913,74	1348958,94
1579	157	373896,75	1348981,26
1580	158	373867,29	1349019,98
1581	159	373871,22	1349023,75
1582	160	373871,23	1349023,77
1583	161	373891,46	1349043,18
1584	162	373936,44	1349086,32
1585	163	373937,53	1349085,45
1586	164	373942,45	1349083,89
1587	165	373947,52	1349085,02
1588	166	373950,23	1349087,07
1589	167	373954,26	1349091,39
1590	168	373954,31	1349091,46
1591	169	373959,15	1349096,75
1592	170	373960,2	1349098,12
1593	171	373961,76	1349103,07
1594	172	373960,64	1349108,11
1595	173	373959,03	1349110,37
1596	174	373950,72	1349119,16
1597	175	373951,39	1349153,72

Взам. инв. №	
Подпись	

Изм.	Кол. уч.	Лист	№ док.	Подп.	Дата

Документация по планировке территории  
(проект планировки территории)

Лист

69

1598	176	373950,26	1349158,53
1599	177	373946,77	1349162,34
1600	178	373941,83	1349163,9
1601	179	373936,78	1349162,79
1602	180	373932,96	1349159,29
1603	181	373931,4	1349154,36
1604	182	373931,39	1349154,1
1605	183	373930,64	1349115,45
1606	184	373931,77	1349110,64
1607	185	373932,74	1349109,27
1608	186	373931,86	1349109,08
1609	187	373929,55	1349107,42
1610	188	373877,62	1349057,6
1611	189	373877,61	1349057,6
1612	190	373857,39	1349038,18
1613	191	373847	1349028,24
1614	192	373845,49	1349026,4
1615	193	373843,94	1349021,46
1616	194	373845,04	1349016,41
1617	195	373845,96	1349014,96
1618	196	373880,85	1348969,15
1619	197	373897,82	1348946,84
1620	198	373941,41	1348889,57
1621	199	373941,41	1348889,56
1622	200	373950,4	1348877,77
1623	201	373952,3	1348875,86
1624	202	373962,81	1348867,86
1625	203	374020,08	1348824,29
1626	204	374042,39	1348807,3
1627	205	374079,5	1348779,06
1628	206	374081,51	1348762,33
1629	207	374084,84	1348734,49
1630	208	374093,41	1348663,03
1631	209	374096,74	1348635,19
1632	210	374105,29	1348563,74
1633	211	374108,63	1348535,89
1634	212	374110,78	1348517,87
1635	213	374111,71	1348514,71
1636	214	374135,19	1348466,29
1637	215	374146,69	1348442,53
1638	216	374146,79	1348442,08
1639	217	374147,04	1348441,8
1640	218	374147,41	1348441,06
1641	219	374147,41	1348441,05

Взам. инв. №	
Подпись	

Изм.	Кол. уч.	Лист	№ док.	Подп.	Дата

Документация по планировке территории  
(проект планировки территории)

Лист

70

1642	220	374154,4	1348426,62
1643	221	374154,52	1348426,37
1644	222	374158,02	1348422,55
1645	223	374162,96	1348420,99
1646	224	374164,99	1348421,11
1647	225	374220,21	1348430,04
1648	126	374223,23	1348431,04
1649	<b>Минимально допустимые расстояния</b>		
1650	1	375295,5	1346743,71
1651	2	375318,9	1346817,76
1652	3	375302,13	1346893,57
1653	4	375296,19	1346900,06
1654	5	375287,99	1346933,32
1655	6	375251,48	1346973,21
1656	7	375245,56	1346999,95
1657	8	375193,14	1347057,23
1658	9	375119,1	1347080,62
1659	10	375113,8	1347080,76
1660	11	375067,96	1347081,17
1661	12	374997,44	1347064,26
1662	13	374961,08	1347030,99
1663	14	374937,08	1347031,17
1664	15	374818,8	1347109,79
1665	16	374816,42	1347111,34
1666	17	374742,39	1347134,74
1667	18	374733,57	1347132,96
1668	19	374653,67	1347184,49
1669	20	374645,52	1347231,42
1670	21	374648,09	1347242,53
1671	22	374645,74	1347276,34
1672	23	374461,92	1348274,45
1673	24	374440,31	1348273,97
1674	25	374415,63	1348272,27
1675	26	374405,32	1348271,49
1676	27	374400,95	1348426,56
1677	28	374423,14	1348426,04
1678	29	374483,61	1348433,81
1679	30	374480,81	1348516,01
1680	31	374463,27	1348516,38
1681	32	374425,02	1348520,86
1682	33	374436,4	1348747,81
1683	34	374281,13	1348948,38
1684	35	374263,12	1348967,85
1685	36	374236,2	1348992,22

Взам. инв. №	
Подпись	

Изм.	Кол. уч.	Лист	№ док.	Подп.	Дата

1686	37	374227,44	1349031,88
1687	38	374223,87	1349036,51
1688	39	374214,93	1349076,93
1689	40	374182,56	1349118,91
1690	41	374164,03	1349135,69
1691	42	374143,99	1349150,99
1692	43	374069,94	1349174,39
1693	44	374023,96	1349164,23
1694	45	374021,79	1349166,18
1695	46	374001,77	1349181,46
1696	47	373927,72	1349204,86
1697	48	373851,91	1349188,09
1698	49	373815,14	1349172,76
1699	50	373757,86	1349120,33
1700	51	373734,47	1349046,29
1701	52	373751,23	1348970,47
1702	53	373779,85	1348932,02
1703	54	373791,11	1348921,09
1704	55	373814,92	1348902,27
1705	56	373888,95	1348878,87
1706	57	373891,49	1348879,43
1707	58	373977,68	1348801,36
1708	59	373978,73	1348777,38
1709	60	374013,41	1348516,27
1710	61	374029,02	1348466,83
1711	62	374081,45	1348409,56
1712	63	374106,85	1348398,1
1713	64	374316,35	1347259,47
1714	65	374316,71	1347257,61
1715	66	374359,66	1347039,74
1716	67	374373,73	1346999,56
1717	68	374423,15	1346944,25
1718	69	374695,26	1346761,36
1719	70	374698,27	1346759,39
1720	71	374772,31	1346735,99
1721	72	374785,27	1346737,67
1722	73	374807,32	1346728,43
1723	74	374858,74	1346716,88
1724	75	374864,02	1346716,74
1725	76	375058,72	1346714,99
1726	77	375074,41	1346697,86
1727	78	375148,44	1346674,47
1728	79	375155,74	1346674,33
1729	80	375169,72	1346674,39

Взам. инв. №	
Подпись	

Изм.	Кол. уч.	Лист	№ док.	Подп.	Дата

Документация по планировке территории  
(проект планировки территории)

Лист

72

1730	81	375238,23	1346691,3
1731	1	375295,5	1346743,71
1732	<b>Минимально допустимые расстояния площадки СОД</b>		
1733	(1)		
1734	1	374167,18	1348901,21
1735	2	374213,05	1348957,09
1736	3	374223,54	1348971,58
1737	4	374246,94	1349045,61
1738	5	374230,18	1349121,44
1739	6	374194,46	1349166,35
1740	7	374116,48	1349232,91
1741	8	374099,77	1349245,27
1742	9	374025,72	1349268,67
1743	10	373949,91	1349251,91
1744	11	373904,09	1349215,13
1745	12	373857	1349158,9
1746	13	373845,54	1349143,26
1747	14	373822,14	1349069,21
1748	15	373838,91	1348993,4
1749	16	373875,8	1348947,49
1750	17	373955,02	1348881,27
1751	18	373970,56	1348869,91
1752	19	374044,6	1348846,5
1753	20	374120,41	1348863,28
1754	1	374167,18	1348901,21
1755	(2)		
1756	21	375329,58	1346819,37
1757	22	375352,97	1346893,4
1758	23	375353,12	1346899,17
1759	24	375353,51	1346968,53
1760	25	375336,6	1347038,58
1761	26	375284,18	1347095,85
1762	27	375210,15	1347119,25
1763	28	375205,4	1347119,39
1764	29	375106,7	1347120,63
1765	30	375035,62	1347103,73
1766	31	374978,34	1347051,3
1767	32	374954,95	1346977,27
1768	33	374954,82	1346973,01
1769	34	374953,71	1346902,64
1770	35	374970,59	1346831,07
1771	36	375023,02	1346773,8
1772	37	375097,06	1346750,4

Взам. инв. №	
Подпись	

Изм.	Кол. уч.	Лист	№ док.	Подп.	Дата

1773	38	375103,34	1346750,25
1774	39	375202,76	1346750,03
1775	40	375272,3	1346766,94
1776	21	375329,58	1346819,37

Взам. инв. №	
Подпись	

Изм.	Кол. уч.	Лист	№ док.	Подп.	Дата

Документация по планировке территории  
(проект планировки территории)

Лист

74