

**ДОКУМЕНТАЦИЯ ПО ПЛАНИРОВКЕ ТЕРРИТОРИИ ДЛЯ РАЗМЕЩЕНИЯ ОБЪЕКТА  
ТРУБОПРОВОДНОГО ТРАНСПОРТА ФЕДЕРАЛЬНОГО ЗНАЧЕНИЯ «МАГИСТРАЛЬНЫЙ  
НЕФТЕПРОВОД «УХТА-ЯРОСЛАВЛЬ» (ЛИНЕЙНАЯ ЧАСТЬ). ЗАМЕНА ТРУБЫ (ОСНОВНАЯ И  
РЕЗЕРВНАЯ НИТКИ) И КАМЕР (ПУСКА И ПРИЕМА СОД) НА ПШМН ЧЕРЕЗ Р. ВОЛГА 1096-1098 КМ, ДУ  
800 ММ. РЕКОНСТРУКЦИЯ»**

**Наименование в соответствии со Схемой территориального планирования Российской Федерации:  
«Магистральный нефтепровод "Ухта - Ярославль". Замена трубы и камер пуска-приема средств очистки и  
диагностики на подводном переходе через р. Волгу на участке 1096 - 1098 км (основная и резервная нитки)»**

**МАТЕРИАЛЫ ПО ОБОСНОВАНИЮ ПРОЕКТА МЕЖЕВАНИЯ ТЕРРИТОРИИ**

ТОМ 7

ООО «Терпланпроект»  
2022





Общество с ограниченной ответственностью **«ТЕРПЛАНПРОЕКТ»**

---

*ЗАКАЗЧИК: АО «Транснефть – Север»*

**ДОКУМЕНТАЦИЯ ПО ПЛАНИРОВКЕ ТЕРРИТОРИИ ДЛЯ РАЗМЕЩЕНИЯ ОБЪЕКТА  
ТРУБОПРОВОДНОГО ТРАНСПОРТА ФЕДЕРАЛЬНОГО ЗНАЧЕНИЯ « МАГИСТРАЛЬНЫЙ  
НЕФТЕПРОВОД «УХТА-ЯРОСЛАВЛЬ» (ЛИНЕЙНАЯ ЧАСТЬ). ЗАМЕНА ТРУБЫ (ОСНОВНАЯ И  
РЕЗЕРВНАЯ НИТКИ) И КАМЕР (ПУСКА И ПРИЕМА СОД) НА ППМН ЧЕРЕЗ Р. ВОЛГА 1096-1098 КМ, ДУ  
800 ММ. РЕКОНСТРУКЦИЯ»**

**Наименование в соответствии со Схемой территориального планирования Российской Федерации:  
«Магистральный нефтепровод "Ухта - Ярославль". Замена трубы и камер пуска-приема средств очистки и  
диагностики на подводном переходе через р. Волгу на участке 1096 - 1098 км (основная и резервная нитки)»**

**ТОМ 7**

**МАТЕРИАЛЫ ПО ОБОСНОВАНИЮ ПРОЕКТА МЕЖЕВАНИЯ ТЕРРИТОРИИ**

Директор



С.В. Мусийчук

Омск 2022

## РЕГИСТРАЦИОННАЯ КАРТОЧКА ПРОЕКТА

1	Адрес строительства	Ярославская область, Ярославской район, Некрасовский район.
2	Наименование объекта	Документация по планировке территории для размещения объекта трубопроводного транспорта федерального значения «Магистральный нефтепровод «Ухта-Ярославль» (линейная часть). Замена трубы (основная и резервная нитки) и камер (пуска и приема СОД) на ППМН через р. Волга 1096-1098 км, Ду 800 мм. Реконструкция»
3	Приказ (Распоряжение) органов государственной власти и (или) органов местного самоуправления о подготовке документации по планировке территории	Приказ АО «Транснефть – Север» от 19 февраля 2020 г. № 261 «О подготовке документации по планировке территории»
4	Заказчик	Акционерное общество «Транснефть – Север»
5	Проектная организация	Общество с ограниченной ответственностью «Терпланпроект»
6	Авторы проекта	Кужелева Л.Ю, Тимина О.А., Ильина Е.А., Русских С.А., Бутаков Е.В., Мусийчук С.В.
7	Стадия	Проектная документация
8	Вид строительства	Реконструкция
9	Количество эксплуатационных единиц	«Магистральный нефтепровод «Ухта-Ярославль» (линейная часть). Замена трубы (основная и резервная нитки) и камер (пуска и приема СОД) на ППМН через р. Волга 1096-1098 км, Ду 800 мм. Реконструкция»
10	Общая площадь земельных участков под размещение объектов	579233 кв.м
11	Намечаемые сроки строительства	2024 -2025гг.
12	Адреса:	
	Заказчик	169313, Россия, Республика Коми, г. Ухта, пр. А.И. Зерюнова, д. 2/1
	Проектная организация	644012, Россия, Омская обл., г. Омск, ул. СибНИИСХоз, 59А
13	Телефоны:	
	Заказчик	8 (8216) 77-14-83
	Проектная организация	8 (3812) 90-65-05

Согласовано			

Взам. инв. №

Подпись

Инв. № подл.

Документация по планировке территории															
Изм.	Кол.уч	Лист	№ док.	Подп.	Дата										
Разработал		Кужелева Л.Ю.													
Проверил		Тимина О.А.													
ГАП		Ильина Е.А.													
ГИП		Русских С.А.													
Утвердил		Мусийчук С.В.													
Регистрационная карточка проекта						<table border="1"> <tr> <td>Стадия</td> <td>Лист</td> <td>Листов</td> </tr> <tr> <td></td> <td>1</td> <td>1</td> </tr> <tr> <td colspan="3" style="text-align: center;">ООО «Терпланпроект»</td> </tr> </table>	Стадия	Лист	Листов		1	1	ООО «Терпланпроект»		
Стадия	Лист	Листов													
	1	1													
ООО «Терпланпроект»															

## Состав проекта\*

№ п/п	Наименование документов	Кол-во док-тов	Кол-во листов	Номера листов
ТОМ 1. Основная часть проекта планировки территории. Положение о размещении объектов трубопроводного транспорта				
1	Титульный лист	1	2	1-2
2	Регистрационная карточка проекта		1	3
3	Состав проекта	1	2	4-5
4	Положение о размещении объектов трубопроводного транспорта	1	42	6-47
5	Приложение 1. Перечень координат характерных точек границ зоны планируемого размещения линейных объектов. Перечень координат характерных точек зон размещения временные здания и сооружения.	1	27	48-74
ТОМ 2. Основная часть проекта планировки территории. Графическая часть				
1	Титульный лист	1	2	1-2
2	Регистрационная карточка проекта		1	3
3	Состав проекта	1	2	4-5
4	Том 2. Лист 1. Чертеж границ зон планируемого размещения линейных объектов. Чертеж границ зон планируемого размещения линейных объектов, подлежащих реконструкции в связи с изменением их местоположения М 1:20080	1	13	6
5	Том 2. Лист 2. Чертеж красных линий	Не требуется. п 11 ст. 1 Градостроительного кодекса РФ		
ТОМ 3. Материалы по обоснованию проекта планировки территории. Текстовая часть				
1	Титульный лист	1	2	1-2
2	Регистрационная карточка проекта		1	3
3	Состав проекта	1	2	4-5
4	Пояснительная записка	1	26	6-31
5	Приложения	37	342	32-373
ТОМ 4. Материалы по обоснованию проекта планировки территории. Графическая часть				
1	Титульный лист	1	2	1-2
2	Регистрационная карточка проекта		1	3
3	Состав проекта	1	2	4-5
4	Том 4. Лист 1. Схема расположения элементов планировочной структуры (территорий, занятых линейными объектами и (или) предназначенных для размещения линейных объектов) М 1:25000	1	1	6
5	Том 4. Лист 2. Схема использования территории в период подготовки проекта планировки территории М 1:2000	1	13	7
6	Том 4. Лист 3. Схема границ зон с особыми условиями использования территорий. Схема границ территорий, подверженных риску возникновения чрезвычайных ситуаций природного и техногенного характера (пожар, взрыв, химическое, радиоактивное заражение, затопление, подтопление, оползень, карсты). М 1:2000	1	13	8
7	Том 4. Лист 4. Схема конструктивных и планировочных решений М 1:2000	1	13	9
8	Том 4. Лист 5. Схема организации улично-дорожной сети и движения транспорта	Не требуется. п. 21 постановления Правительства РФ от 12 мая 2017г № 564		

Согласовано			

Взам. инв. №

Подпись

Инв. № подл.

Документация по планировке территории

Изм.	Кол.уч	Лист	№ док.	Подп.	Дата
Разработал		Кужелева Л.Ю.			
Проверил		Тимина О.А.			
ГАП		Ильина Е.А.			
ГИП		Русских С.А.			
Утвердил		Мусийчук С.В.			

Состав проекта

Стадия

Лист

Листов

1

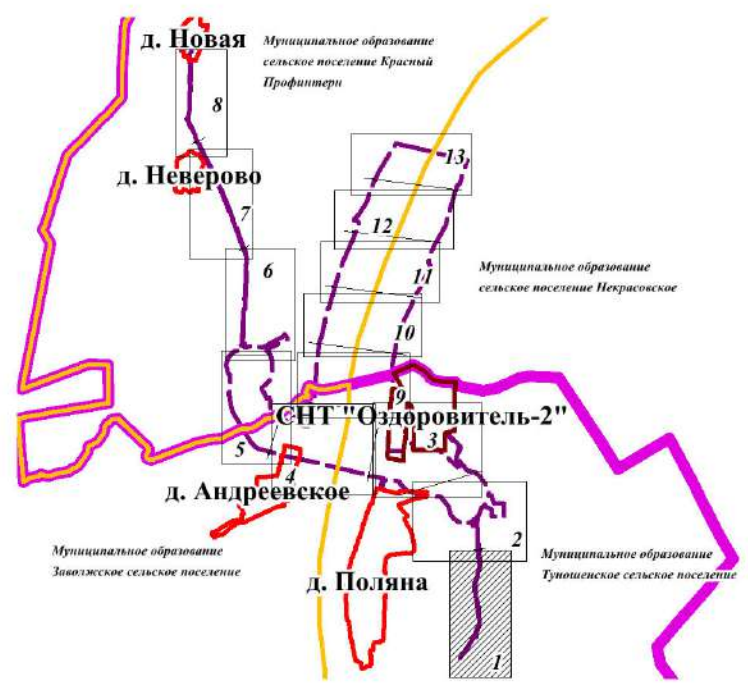
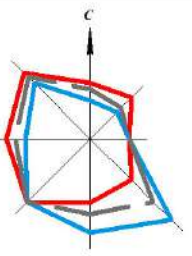
2

ООО «Терпланпроект»

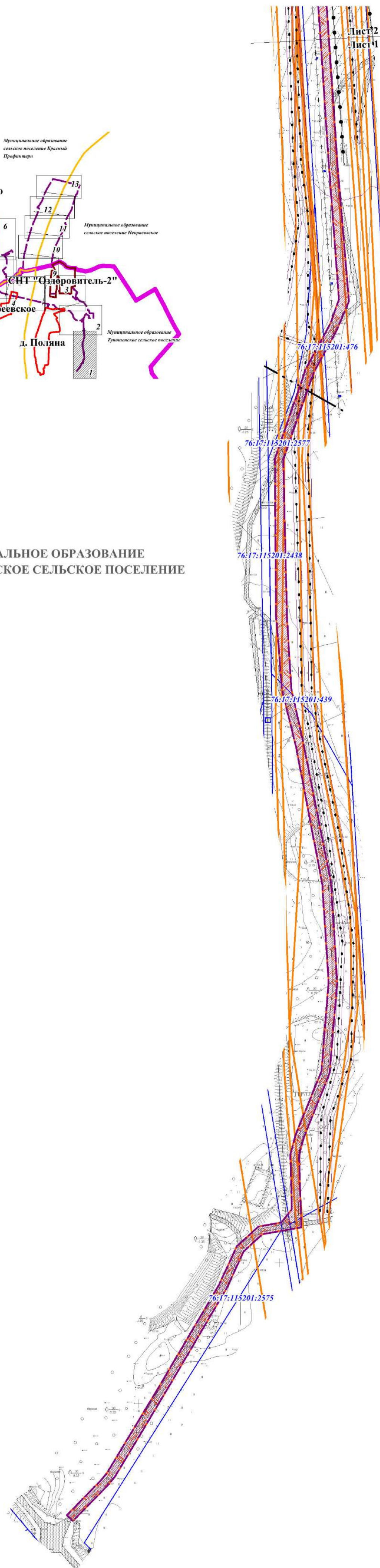
9	Том 4. Лист 6. Схема границ территорий объектов культурного наследия	Не требуется. п. 23 постановления Правительства РФ от 12 мая 2017 № 564 , Заключение Департамента охраны объектов культурного наследия ЯО 28.03.2022г. № ИХ43-1074/22		
10	Том 4. Лист 7. Схема вертикальной планировки территории, инженерной подготовки и инженерной защиты территории М 1:2000	Не требуется. Приказ Минстроя России от 25.04.2017г № 740/пр		
11	Приложение к схеме границ зон с особыми условиями использования территорий.	1	74	10-83
ТОМ 5. Основная часть проекта межевания территории. Текстовая часть				
1	Титульный лист	1	2	1-2
2	Регистрационная карточка проекта		1	3
3	Состав проекта	1	2	4-5
4	Пояснительная записка	1	41	6-46
5	Приложение 1. Перечень координат характерных точек образуемых земельных участков, образуемых частей земельных участков	1	131	47-177
6	Приложение 2. Проектная документация лесного участка	1	35	178-212
7	Приложение 3. Материалы лесоустройства	1	16	213-228
ТОМ 6. Основная часть проекта межевания территории. Чертежи межевания территории				
1	Титульный лист	1	2	1-2
2	Регистрационная карточка проекта	1	1	3
3	Состав проекта	1	2	4-5
4	Том 6. Лист 1. Чертеж межевания территории М 1:2000	1	8	6
5	Том 6. Лист 2. Чертеж межевания территории. Карта фрагментов образуемых земельных участков М 1:500	1	4	7
ТОМ 7. Материалы по обоснованию проекта межевания территории				
1	Титульный лист	1	2	1-2
2	Регистрационная карточка проекта	1	1	3
3	Состав проекта	1	2	4-5
4	Том 7. Лист 1. Чертеж межевания территории. Обоснование М 1:2000	1	13	6

Взам. инв. №	
Подпись	

										Лист
										2
Изм.	Кол. уч	Лист	№ док.	Подп.	Дата	Документация по планировке территории				



МУНИЦИПАЛЬНОЕ ОБРАЗОВАНИЕ  
ТУОШЕНСКОЕ СЕЛЬСКОЕ ПОСЕЛЕНИЕ



**УСЛОВНЫЕ ОБОЗНАЧЕНИЯ**

- ГРАНИЦЫ**
- Граница муниципального образования
  - Граница сельского поселения
  - Граница населенного пункта
  - Границы территории, в отношении которой осуществляется подготовка проекта планировки
  - Границы зон планируемого размещения линейного объекта
  - Границы зон временных зданий и сооружений
  - Границы публичных сервитутов, подлежащих установлению
  - Водный объект
  - Дорожная сеть
  - Границы лесных кварталов
  - Границы лесотаксационных выделов
  - Номера лесных кварталов и выделов

**УТВЕРЖДЕННЫЕ В УСТАНОВЛЕННОМ ПОРЯДКЕ ЗОНЫ С ОСОБЫМИ УСЛОВИЯМИ ИСПОЛЬЗОВАНИЯ ТЕРРИТОРИЙ**

- Границы и номера зон, сведения о которых внесены в ЕГРН
- Водоохранная зона
- Прибрежная защитная полоса
- Приаэродромные территории аэропорта Ярославль (Туношна)
- Зона охраны объектов культурного наследия
- Охранная зона инженерных коммуникаций, в соответствии с СП 42.13330.2016

**ГРАНИЦЫ СУЩЕСТВУЮЩИХ ЗЕМЕЛЬНЫХ УЧАСТКОВ, УЧТЕННЫХ В ЕДИНОМ ГОСУДАРСТВЕННОМ РЕЕСТРЕ НЕДВИЖИМОСТИ**

- Земельные участки учтены в ЕГРН

76:17:115201:476 Кадастровые номера земельных участков

**ИНФОРМАЦИЯ О ВИДАХ ЛИНЕЙНЫХ ОБЪЕКТОВ ПРИМЕНИТЕЛЬНО К ТЕРРИТОРИЯМ, КОТОРЫЕ ЗАНЯТЫ ТАКИМИ ОБЪЕКТАМИ ИЛИ ПРЕДНАЗНАЧЕНЫ ДЛЯ ИХ РАЗМЕЩЕНИЯ**

- Линия электропередачи 10/6 кВ
- Линия электропередачи 0,4 кВ
- Линейно-кабельное сооружение электросвязи
- Магистральный нефтепровод
- Газопровод
- Трансформаторная подстанция
- Нефтепровод (Демонтируемый)
- Линия электропередачи 10/6 кВ (Демонтируемый)

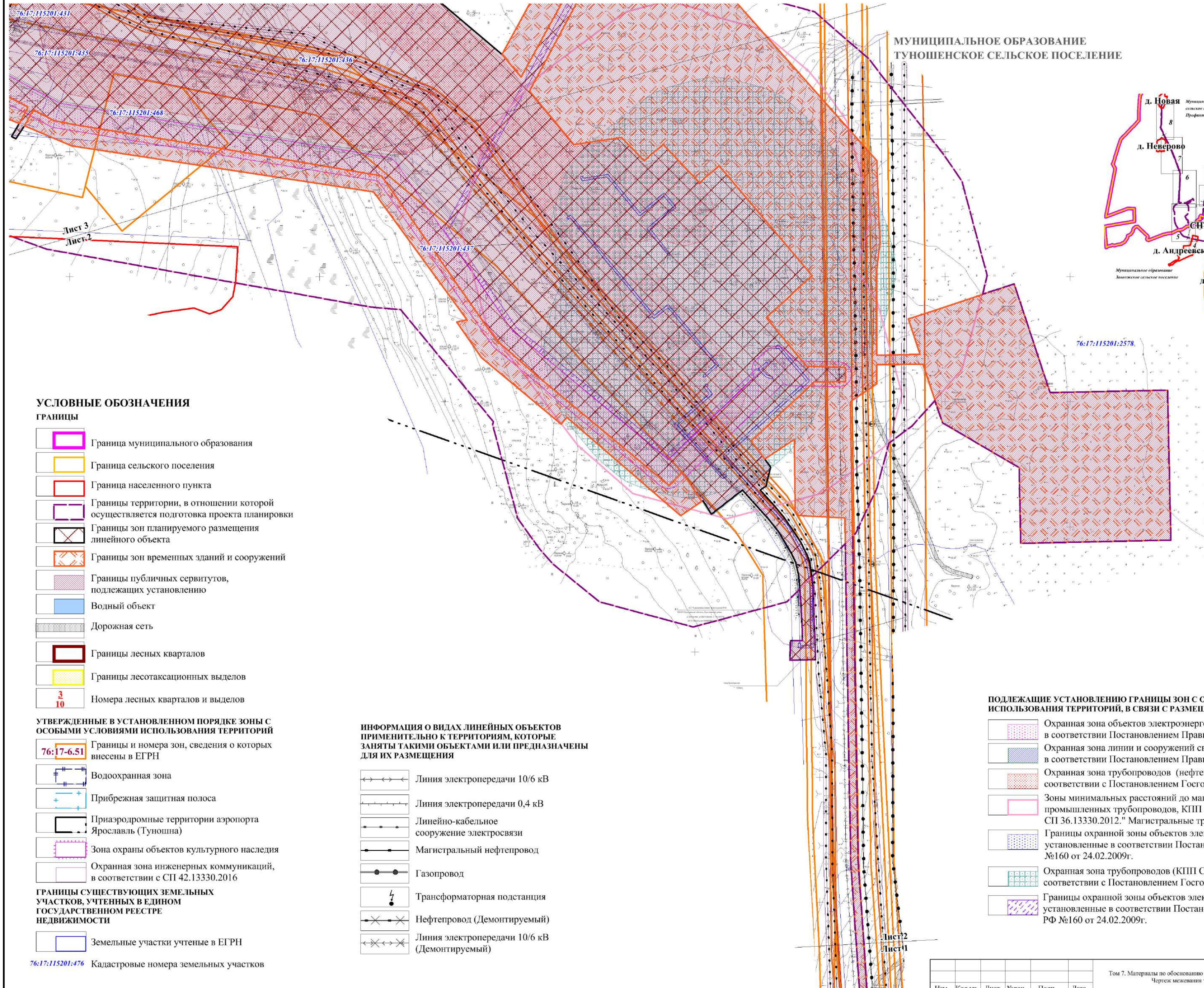
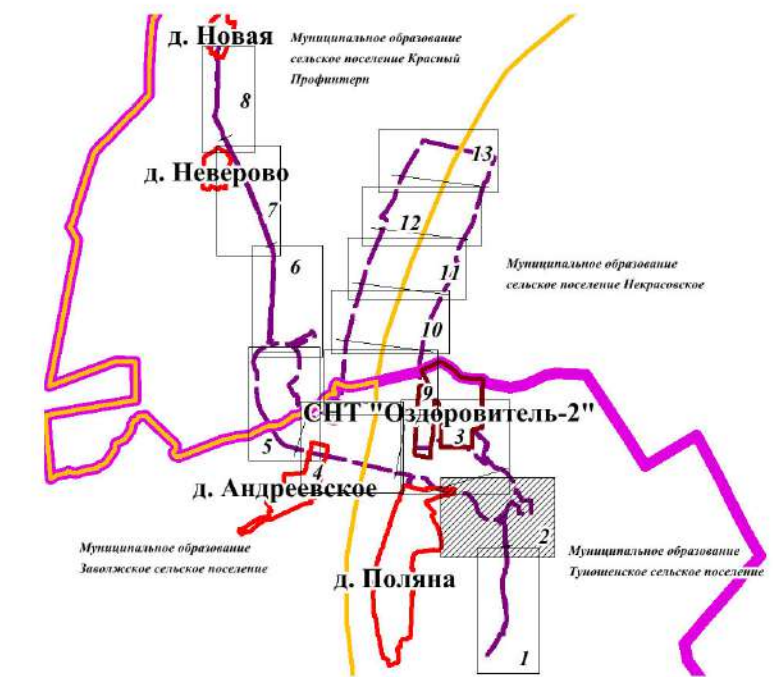
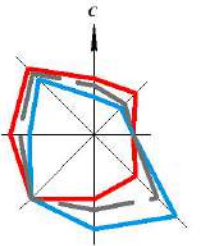
**ПОДЛЕЖАЩИЕ УСТАНОВЛЕНИЮ ГРАНИЦЫ ЗОН С ОСОБЫМИ УСЛОВИЯМИ ИСПОЛЬЗОВАНИЯ ТЕРРИТОРИЙ, В СВЯЗИ С РАЗМЕЩЕНИЕМ ЛИНЕЙНЫХ ОБЪЕКТОВ**

- Охранная зона объектов электроэнергетики (ЛЭП 10 кВ), установленная в соответствии Постановлением Правительства РФ №160 от 24.02.2009г.
- Охранная зона линии и сооружений связи, установленная в соответствии Постановлением Правительства РФ №578 от 09.06.1995г.
- Охранная зона трубопроводов (нефтепровода), установленная в соответствии с Постановлением Госгортехнадзора от 24.04.1992г. №9
- Зоны минимальных расстояний до магистральных или промышленных трубопроводов, КПП СОД, установленные в соответствии СП 36.13330.2012. "Магистральные трубопроводы" и СТУ
- Границы охранной зоны объектов электроэнергетики (КЛ 0,23 кВ, ЭХЗ), установленные в соответствии Постановлением Правительства РФ №160 от 24.02.2009г.
- Охранная зона трубопроводов (КПП СОД), установленная в соответствии с Постановлением Госгортехнадзора от 24.04.1992г. №9
- Границы охранной зоны объектов электроэнергетики (ЛЭП 0,23 кВ), установленные в соответствии Постановлением Правительства РФ №160 от 24.02.2009г.

- Примечания:**
1. Чертеж разработан с использованием материалов изысканий М 1:1000, выполненных филиалом «Москагипротрубопровод» АО «Институт по проектированию магистральных трубопроводов» г. Москва 2021 год.
  2. Граница территории, в отношении которой осуществляется разработка проекта планировки территории установлена в соответствии с п. 2 раздела I Постановления Правительства РФ от 12 мая 2017 г. № 564 (ред. от 25.04.2020г.) «Об утверждении Положения о составе и содержании проектов планировки территории, предусматривающих размещение одного или нескольких линейных объектов».
  3. Обоснование определения границ зон планируемого размещения линейного объекта представлено в п. 2.2. тома 3 данной документации.
  4. Границы зон планируемого размещения линейных объектов, подлежащих реконструкции в связи с изменением их местоположения отсутствуют, так как отсутствуют линейные объекты, подлежащие реконструкции в связи с изменением их местоположения.
  5. Границы зон планируемого размещения объектов капитального строительства, установленные ранее утвержденной документацией по планировке территории отсутствуют, так как отсутствует ранее утвержденная документация по планировке территории.
  6. Границы публичных сервитутов, установленных в соответствии с законодательством отсутствуют.
  7. В границах территории проектирования зоны особо охраняемых природных территорий отсутствуют (Приложения 4, 6 Том 3).
  8. В границах территории проектирования объекты культурного наследия отсутствуют (Приложение 7 Том 3).
  9. Земельные участки, в отношении которых предполагаются резервирование и (или) изъятие для государственных и муниципальных нужд отсутствуют.
  10. Границы зоны размещения линейного объекта расположены в границах Ярославского лесничества.






						ПП 10/ПМ 10-2022			
						Документация по планировке территории для размещения объекта трубопроводного транспорта федерального значения «Магистральный нефтепровод «Ухта-Ярославль» (линейная часть). Замена трубы (основная и резервная нитки) и камер (пуска и приема СОД) на ППМН через р. Волга 1096-1098 км, Ду 800 мм. Реконструкция»			
Изм.	Кол.уч	Лист	Медок.	Подп.	Дата	Стадия	Лист	Листов	
Разработал	Кужелева Л.Ю.					Том 7. Материалы по обоснованию проекта межевания территории. Графическая часть.	ПМТ-7.1	7.1.1	13
Проверил	Тимина О.А.								
ГАП	Ильина Е.А.					Чертеж межевания территории. Обоснование. М 1:2000	ООО "Терпланпроект"		
ГИП	Русских С.А.								
Н. контр.	Бутиков Е.В.								
Утвердил	Мусийчук С.В.								

МУНИЦИПАЛЬНОЕ ОБРАЗОВАНИЕ  
ТУНОШЕНСКОЕ СЕЛЬСКОЕ ПОСЕЛЕНИЕ


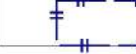






**УСЛОВНЫЕ ОБОЗНАЧЕНИЯ**


**ГРАНИЦЫ**

-  Граница муниципального образования
-  Граница сельского поселения
-  Граница населенного пункта
-  Границы территории, в отношении которой осуществляется подготовка проекта планировки
-  Границы зон планируемого размещения линейного объекта
-  Границы зон временных зданий и сооружений
-  Границы публичных сервитутов, подлежащих установлению
-  Водный объект
-  Дорожная сеть
-  Границы лесных кварталов
-  Границы лесотаксационных выделов
-  Номера лесных кварталов и выделов

**УТВЕРЖДЕННЫЕ В УСТАНОВЛЕННОМ ПОРЯДКЕ ЗОНЫ С ОСОБЫМИ УСЛОВИЯМИ ИСПОЛЬЗОВАНИЯ ТЕРРИТОРИЙ**









-  Границы и номера зон, сведения о которых внесены в ЕГРН
-  Водоохранная зона
-  Прибрежная защитная полоса
-  Приаэродромные территории аэропорта Ярославль (Туношна)
-  Зона охраны объектов культурного наследия
-  Охранная зона инженерных коммуникаций, в соответствии с СП 42.13330.2016

**ГРАНИЦЫ СУЩЕСТВУЮЩИХ ЗЕМЕЛЬНЫХ УЧАСТКОВ, УЧТЕННЫХ В ЕДИНОМ ГОСУДАРСТВЕННОМ РЕЕСТРЕ НЕДВИЖИМОСТИ**








-  Земельные участки учтенные в ЕГРН

76:17:115201:476 Кадастровые номера земельных участков

**ИНФОРМАЦИЯ О ВИДАХ ЛИНЕЙНЫХ ОБЪЕКТОВ ПРИМЕНИТЕЛЬНО К ТЕРРИТОРИЯМ, КОТОРЫЕ ЗАНЯТЫ ТАКИМИ ОБЪЕКТАМИ ИЛИ ПРЕДНАЗНАЧЕНЫ ДЛЯ ИХ РАЗМЕЩЕНИЯ**

-  Линия электропередачи 10/6 кВ
-  Линия электропередачи 0,4 кВ
-  Линейно-кабельное сооружение электросвязи
-  Магистральный нефтепровод
-  Газопровод
-  Трансформаторная подстанция
-  Нефтепровод (Демонтируемый)
-  Линия электропередачи 10/6 кВ (Демонтируемый)

**ПОДЛЕЖАЩИЕ УСТАНОВЛЕНИЮ ГРАНИЦЫ ЗОН С ОСОБЫМИ УСЛОВИЯМИ ИСПОЛЬЗОВАНИЯ ТЕРРИТОРИЙ, В СВЯЗИ С РАЗМЕЩЕНИЕМ ЛИНЕЙНЫХ ОБЪЕКТОВ**

-  Охранная зона объектов электроэнергетики ( ЛЭП 10 кВ), установленная в соответствии Постановлением Правительства РФ №160 от 24.02.2009г.
-  Охранная зона линии и сооружений связи, установленная в соответствии Постановлением Правительства РФ №578 от 09.06.1995г.
-  Охранная зона трубопроводов (нефтепровода), установленная в соответствии с Постановлением Госгортехнадзора от 24.04.1992г. №9
-  Зоны минимальных расстояний до магистральных или промышленных трубопроводов, КПП СОД, установленные в соответствии с СП 36.13330.2012. "Магистральные трубопроводы" и СТУ
-  Границы охранной зоны объектов электроэнергетики (КЛ 0,23 кВ, ЭХЗ), установленные в соответствии Постановлением Правительства РФ №160 от 24.02.2009г.
-  Охранная зона трубопроводов (КПП СОД), установленная в соответствии с Постановлением Госгортехнадзора от 24.04.1992г. №9
-  Границы охранной зоны объектов электроэнергетики ( ЛЭП 0,23 кВ), установленные в соответствии Постановлением Правительства РФ №160 от 24.02.2009г.

Изм.	Кол.уч.	Лист	№док.	Подп.	Дата

Том 7. Материалы по обоснованию проекта межевания территории. Графическая часть.  
Чертеж межевания территории. Обоснование. М 1:2000

Лист

7.1.2

Формат листа А2

**УСЛОВНЫЕ ОБОЗНАЧЕНИЯ**

**ГРАНИЦЫ**

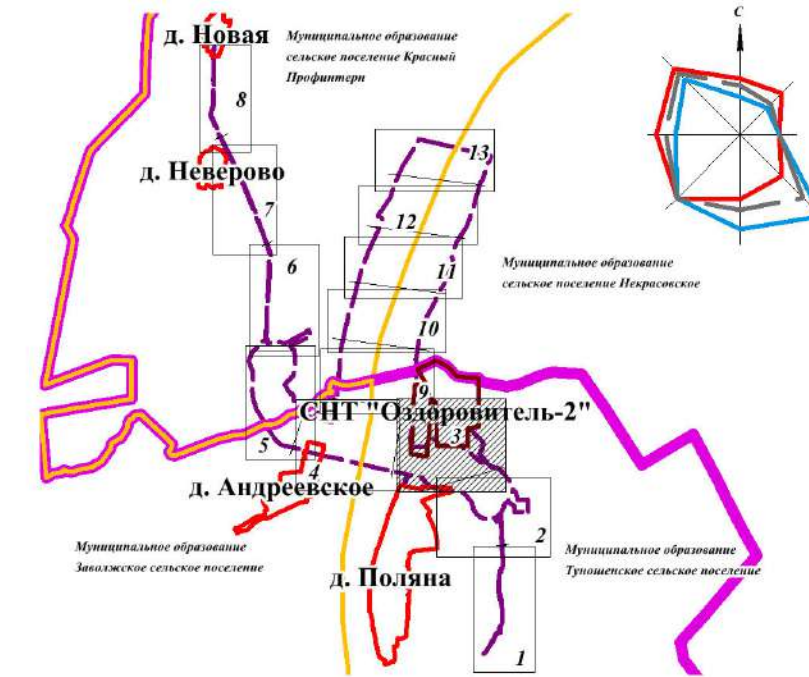
- Граница муниципального образования
- Граница сельского поселения
- Граница населенного пункта
- Границы территории, в отношении которой осуществляется подготовка проекта планировки
- Границы зон планируемого размещения линейного объекта
- Границы зон временных зданий и сооружений
- Границы публичных сервитутов, подлежащих установлению
- Водный объект
- Дорожная сеть
- Границы лесных кварталов
- Границы лесотаксационных выделов
- Номера лесных кварталов и выделов

**ПОДЛЕЖАЩИЕ УСТАНОВЛЕНИЮ ГРАНИЦЫ ЗОН С ОСОБЫМИ УСЛОВИЯМИ ИСПОЛЬЗОВАНИЯ ТЕРРИТОРИЙ, В СВЯЗИ С РАЗМЕЩЕНИЕМ ЛИНЕЙНЫХ ОБЪЕКТОВ**

- Охранная зона объектов электроэнергетики (ЛЭП 10 кВ), установленная в соответствии с Постановлением Правительства РФ №160 от 24.02.2009г.
- Охранная зона линии и сооружений связи, установленная в соответствии с Постановлением Правительства РФ №578 от 09.06.1995г.
- Охранная зона трубопроводов (нефтепровода), установленная в соответствии с Постановлением Госгортехнадзора от 24.04.1992г. №9
- Зоны минимальных расстояний до магистральных или промышленных трубопроводов, КПП СОД, установленные в соответствии с СП 36.13330.2012. "Магистральные трубопроводы" и СТУ
- Границы охранной зоны объектов электроэнергетики (КЛ 0,23 кВ, ЭХЗ), установленные в соответствии с Постановлением Правительства РФ №160 от 24.02.2009г.
- Охранная зона трубопроводов (КПП СОД), установленная в соответствии с Постановлением Госгортехнадзора от 24.04.1992г. №9
- Границы охранной зоны объектов электроэнергетики (ЛЭП 0,23 кВ), установленные в соответствии с Постановлением Правительства РФ №160 от 24.02.2009г.

**УТВЕРЖДЕННЫЕ В УСТАНОВЛЕННОМ ПОРЯДКЕ ЗОНЫ С ОСОБЫМИ УСЛОВИЯМИ ИСПОЛЬЗОВАНИЯ ТЕРРИТОРИЙ**

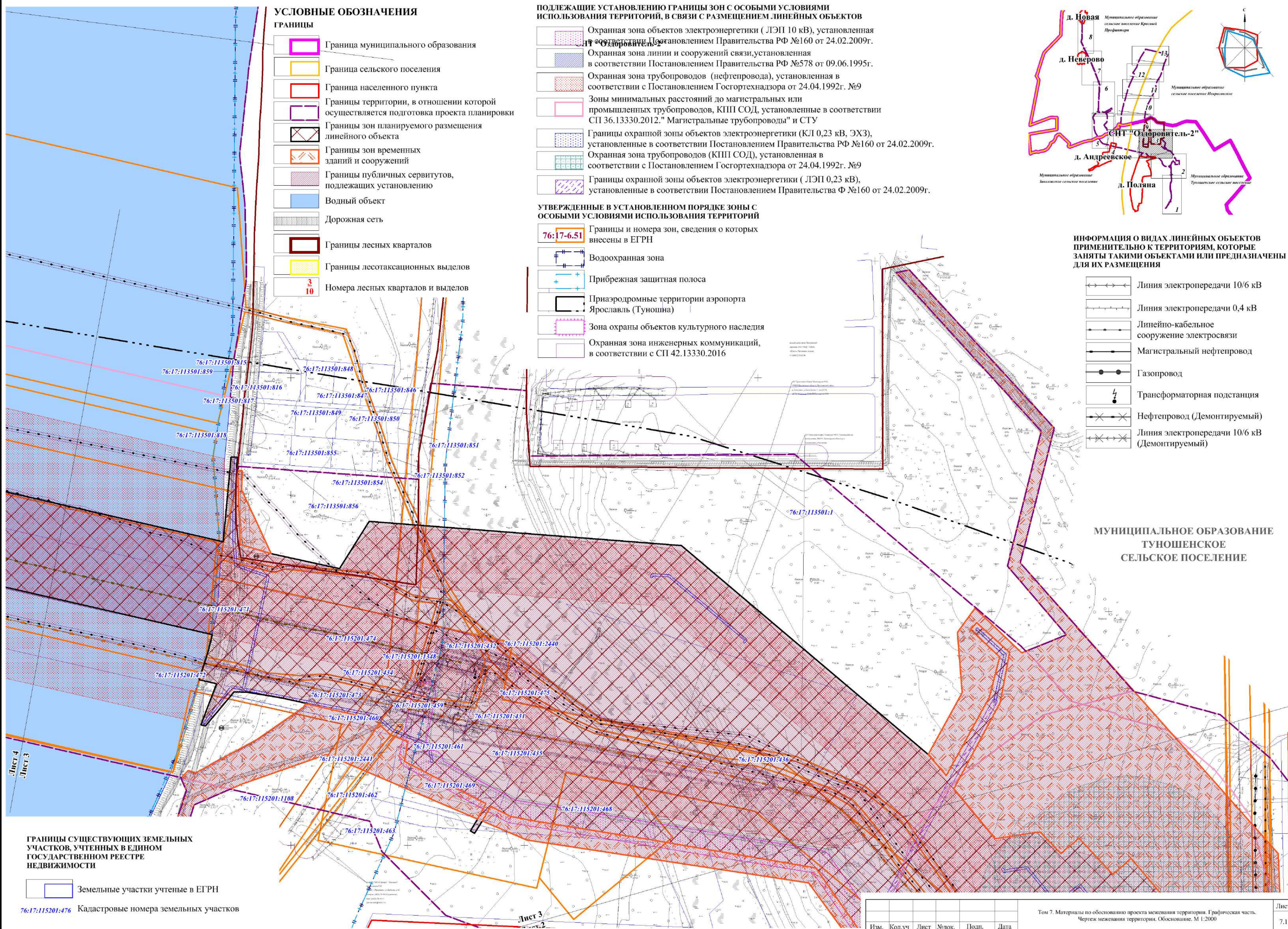
- 76:17-6.51 Границы и номера зон, сведения о которых внесены в ЕГРН
- Водоохранная зона
- Прибрежная защитная полоса
- Приаэродромные территории аэропорта Ярославль (Туношна)
- Зона охраны объектов культурного наследия
- Охранная зона инженерных коммуникаций, в соответствии с СП 42.13330.2016



**ИНФОРМАЦИЯ О ВИДАХ ЛИНЕЙНЫХ ОБЪЕКТОВ ПРИМЕНИТЕЛЬНО К ТЕРРИТОРИЯМ, КОТОРЫЕ ЗАНЯТЫ ТАКИМИ ОБЪЕКТАМИ ИЛИ ПРЕДНАЗНАЧЕНЫ ДЛЯ ИХ РАЗМЕЩЕНИЯ**

- Линия электропередачи 10/6 кВ
- Линия электропередачи 0,4 кВ
- Линейно-кабельное сооружение электросвязи
- Магистральный нефтепровод
- Газопровод
- Трансформаторная подстанция
- Нефтепровод (Демонтируемый)
- Линия электропередачи 10/6 кВ (Демонтируемый)

**МУНИЦИПАЛЬНОЕ ОБРАЗОВАНИЕ ТУНОШЕНСКОЕ СЕЛЬСКОЕ ПОСЕЛЕНИЕ**



**ГРАНИЦЫ СУЩЕСТВУЮЩИХ ЗЕМЕЛЬНЫХ УЧАСТКОВ, УЧТЕННЫХ В ЕДИНOM ГОСУДАРСТВЕННОМ РЕЕСТРЕ НЕДВИЖИМОСТИ**

- Земельные участки учтенные в ЕГРН

76:17:115201:476 Кадастровые номера земельных участков

Изм.	Кол.уч.	Лист	Модок.	Подп.	Дата

Том 7. Материалы по обоснованию проекта межевания территории. Графическая часть. Чертеж межевания территории. Обоснование. М 1:2000

Лист

7.1.3

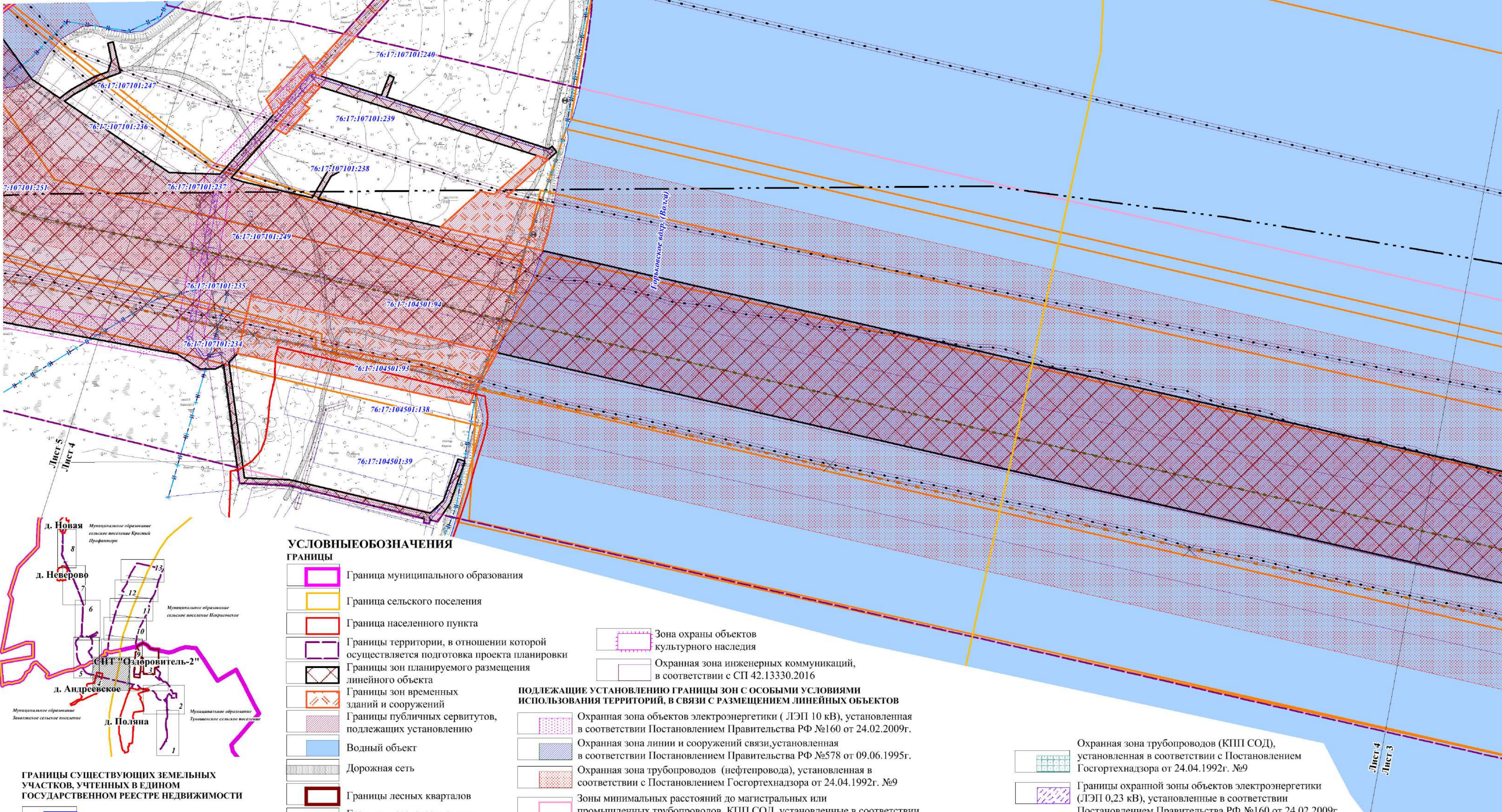
Формат листа А2



**ИНФОРМАЦИЯ О ВИДАХ ЛИНЕЙНЫХ ОБЪЕКТОВ ПРИМЕНИТЕЛЬНО К ТЕРРИТОРИЯМ, КОТОРЫЕ ЗАНЯТЫ ТАКИМИ ОБЪЕКТАМИ ИЛИ ПРЕДНАЗНАЧЕНЫ ДЛЯ ИХ РАЗМЕЩЕНИЯ**

- Линия электропередачи 10/6 кВ
- Линия электропередачи 0,4 кВ
- Линейно-кабельное сооружение электроосвязи
- Магистральный нефтепровод
- Газопровод
- Трансформаторная подстанция
- Линия электропередачи 10/6 кВ(Демонтируемый)

- УТВЕРЖДЕННЫЕ В УСТАНОВЛЕННОМ ПОРЯДКЕ ЗОНЫ С ОСОБЫМИ УСЛОВИЯМИ ИСПОЛЬЗОВАНИЯ ТЕРРИТОРИЙ**
- 76:17-6.51 Границы и номера зон, сведения о которых внесены в ЕГРН
  - Водоохранная зона
  - Прибрежная защитная полоса
  - Приаэродромные территории аэропорта Ярославль (Туношна)



**УСЛОВНЫЕ ОБОЗНАЧЕНИЯ**

- ГРАНИЦЫ**
- Граница муниципального образования
  - Граница сельского поселения
  - Граница населенного пункта
  - Границы территории, в отношении которой осуществляется подготовка проекта планировки
  - Границы зон планируемого размещения линейного объекта
  - Границы зон временных зданий и сооружений
  - Границы публичных сервитутов, подлежащих установлению
  - Водный объект
  - Дорожная сеть
  - Границы лесных кварталов
  - Границы лесотаксационных выделов
  - Номера лесных кварталов и выделов

- Зона охраны объектов культурного наследия
- Охранная зона инженерных коммуникаций, в соответствии с СП 42.13330.2016

- ПОДЛЕЖАЩИЕ УСТАНОВЛЕНИЮ ГРАНИЦЫ ЗОН С ОСОБЫМИ УСЛОВИЯМИ ИСПОЛЬЗОВАНИЯ ТЕРРИТОРИЙ, В СВЯЗИ С РАЗМЕЩЕНИЕМ ЛИНЕЙНЫХ ОБЪЕКТОВ**
- Охранная зона объектов электроэнергетики (ЛЭП 10 кВ), установленная в соответствии с Постановлением Правительства РФ №160 от 24.02.2009г.
  - Охранная зона линии и сооружений связи, установленная в соответствии с Постановлением Правительства РФ №578 от 09.06.1995г.
  - Охранная зона трубопроводов (нефтепровода), установленная в соответствии с Постановлением Госгортехнадзора от 24.04.1992г. №9
  - Зоны минимальных расстояний до магистральных или промышленных трубопроводов, КПП СОД, установленные в соответствии с СП 36.13330.2012. "Магистральные трубопроводы" и СТУ
  - Границы охранной зоны объектов электроэнергетики (КЛ 0,23 кВ, ЭХЗ), установленные в соответствии с Постановлением Правительства РФ №160 от 24.02.2009г.

- Охранная зона трубопроводов (КПП СОД), установленная в соответствии с Постановлением Госгортехнадзора от 24.04.1992г. №9
- Границы охранной зоны объектов электроэнергетики (ЛЭП 0,23 кВ), установленные в соответствии с Постановлением Правительства РФ №160 от 24.02.2009г.

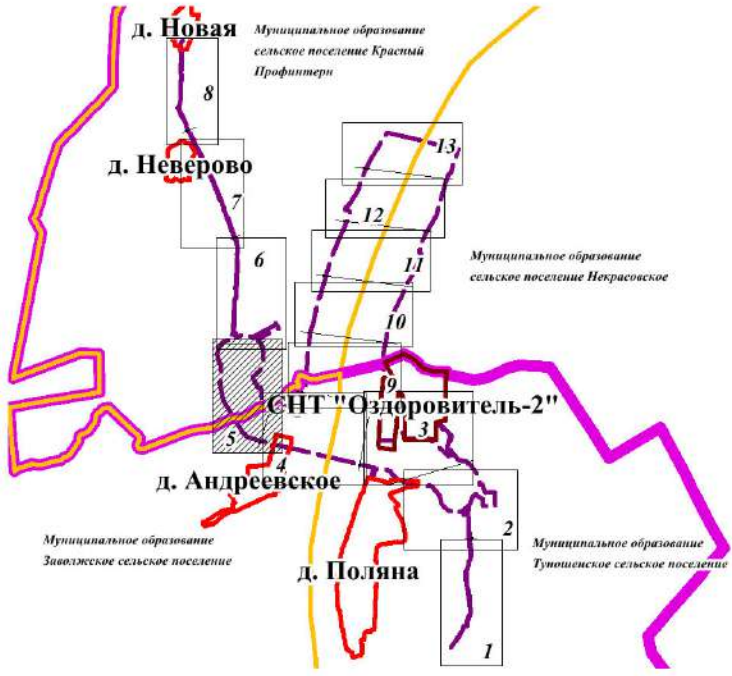
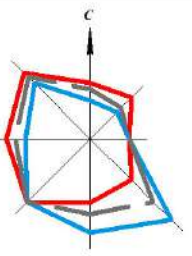
**ГРАНИЦЫ СУЩЕСТВУЮЩИХ ЗЕМЕЛЬНЫХ УЧАСТКОВ, УЧЕТЕННЫХ В ЕДИНОМ ГОСУДАРСТВЕННОМ РЕЕСТРЕ НЕДВИЖИМОСТИ**

- Земельные участки учтенные в ЕГРН

76:17:115201:476 Кадастровые номера земельных участков

Изм.	Кол.уч	Лист	Модок.	Подп.	Дата

Том 7. Материалы по обоснованию проекта межевания территории. Графическая часть.  
Чертеж межевания территории. Обоснование. М 1:2000



**УСЛОВНЫЕ ОБОЗНАЧЕНИЯ**

**ГРАНИЦЫ**

- Граница муниципального образования
- Граница сельского поселения
- Граница населенного пункта
- Границы территории, в отношении которой осуществляется подготовка проекта планировки
- Границы зон планируемого размещения линейного объекта
- Границы зон временных зданий и сооружений
- Границы публичных сервитутов, подлежащих установлению
- Водный объект
- Дорожная сеть
- Границы лесных кварталов
- Границы лесотаксационных выделов
- Номера лесных кварталов и выделов

**УТВЕРЖДЕННЫЕ В УСТАНОВЛЕННОМ ПОРЯДКЕ ЗОНЫ С ОСОБЫМИ УСЛОВИЯМИ ИСПОЛЬЗОВАНИЯ ТЕРРИТОРИЙ**

- Границы и номера зон, сведения о которых внесены в ЕГРН
- Водоохранная зона
- Прибрежная защитная полоса
- Приаэродромные территории аэропорта Ярославль (Туношна)
- Зона охраны объектов культурного наследия
- Охранная зона инженерных коммуникаций, в соответствии с СП 42.13330.2016

**ИНФОРМАЦИЯ О ВИДАХ ЛИНЕЙНЫХ ОБЪЕКТОВ ПРИМЕНИТЕЛЬНО К ТЕРРИТОРИЯМ, КОТОРЫЕ ЗАНЯТЫ ТАКИМИ ОБЪЕКТАМИ ИЛИ ПРЕДНАЗНАЧЕНЫ ДЛЯ ИХ РАЗМЕЩЕНИЯ**

- Линия электропередачи 10/6 кВ
- Линия электропередачи 0,4 кВ
- Линейно-кабельное сооружение электросвязи
- Магистральный нефтепровод
- Газопровод
- Трансформаторная подстанция
- Нефтепровод (Демонтируемый)
- Линия электропередачи 10/6 кВ (Демонтируемый)

**ПОДЛЕЖАЩИЕ УСТАНОВЛЕНИЮ ГРАНИЦЫ ЗОН С ОСОБЫМИ УСЛОВИЯМИ ИСПОЛЬЗОВАНИЯ ТЕРРИТОРИЙ, В СВЯЗИ С РАЗМЕЩЕНИЕМ ЛИНЕЙНЫХ ОБЪЕКТОВ**

- Охранная зона объектов электроэнергетики (ЛЭП 10 кВ), установленная в соответствии Постановлением Правительства РФ №160 от 24.02.2009г.
- Охранная зона линии и сооружений связи, установленная в соответствии Постановлением Правительства РФ №578 от 09.06.1995г.
- Охранная зона трубопроводов (нефтепровода), установленная в соответствии с Постановлением Госгортехнадзора от 24.04.1992г. №9
- Границы охранной зоны объектов электроэнергетики (ЛЭП 0,23 кВ), установленные в соответствии Постановлением Правительства РФ №160 от 24.02.2009г.

**МУНИЦИПАЛЬНОЕ ОБРАЗОВАНИЕ ЗАВОЛЖСКОЕ СЕЛЬСКОЕ ПОСЕЛЕНИЕ**

**ГРАНИЦЫ СУЩЕСТВУЮЩИХ ЗЕМЕЛЬНЫХ УЧАСТКОВ, УЧЕННЫХ В ЕДИНOM ГОСУДАРСТВЕННОМ РЕЕСТРЕ НЕДВИЖИМОСТИ**

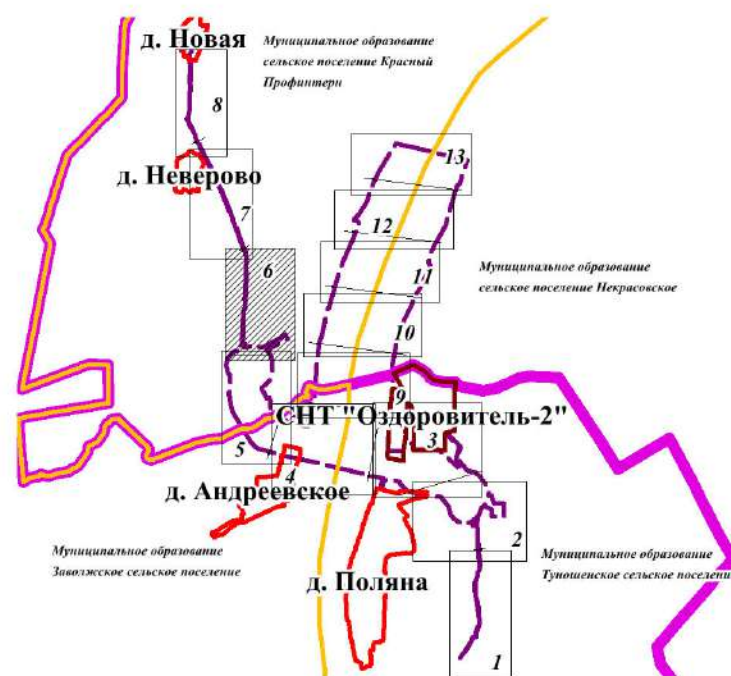
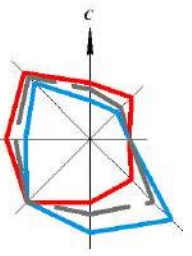
- Земельные участки учтены в ЕГРН

76:17:115201:476 Кадастровые номера земельных участков

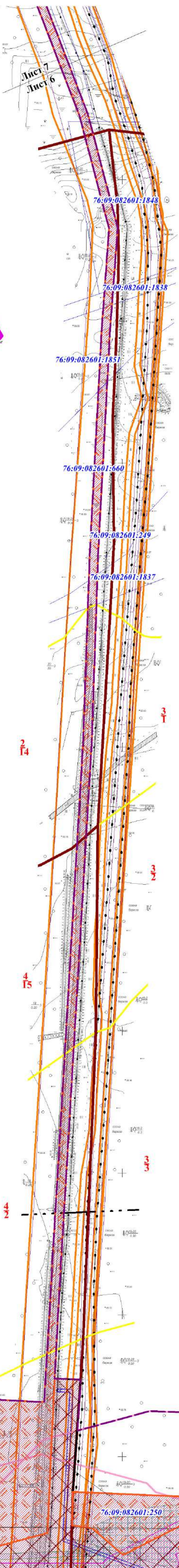
- Зоны минимальных расстояний до магистральных или промышленных трубопроводов, КПП СОД, установленные в соответствии СП 36.13330.2012." Магистральные трубопроводы" и СТУ
- Границы охранной зоны объектов электроэнергетики (КЛ 0,23 кВ, ЭХЗ), установленные в соответствии Постановлением Правительства РФ №160 от 24.02.2009г.
- Охранная зона трубопроводов (КПП СОД), установленная в соответствии с Постановлением Госгортехнадзора от 24.04.1992г. №9

Изм.	Кол.уч.	Лист	№док.	Подп.	Дата

Том 7. Материалы по обоснованию проекта межевания территории. Графическая часть. Чертеж межевания территории. Обоснование. М 1:2000



МУНИЦИПАЛЬНОЕ ОБРАЗОВАНИЕ  
СЕЛЬСКОЕ ПОСЕЛЕНИЕ КРАСНЫЙ  
ПРОФИНТЕРН



**УСЛОВНЫЕ ОБОЗНАЧЕНИЯ**

**ГРАНИЦЫ**

- Граница муниципального образования
- Граница сельского поселения
- Граница населенного пункта
- Границы территории, в отношении которой осуществляется подготовка проекта планировки
- Границы зон планируемого размещения линейного объекта
- Границы зон временных зданий и сооружений
- Границы публичных сервитутов, подлежащих установлению
- Водный объект
- Дорожная сеть
- Границы лесных кварталов
- Границы лесотаксационных выделов
- Номера лесных кварталов и выделов

**УТВЕРЖДЕННЫЕ В УСТАНОВЛЕННОМ ПОРЯДКЕ ЗОНЫ С ОСОБЫМИ УСЛОВИЯМИ ИСПОЛЬЗОВАНИЯ ТЕРРИТОРИЙ**

- Границы и номера зон, сведения о которых внесены в ЕГРН
- Водоохранная зона
- Прибрежная защитная полоса
- Приаэродромные территории аэропорта Ярославль (Туношна)
- Зона охраны объектов культурного наследия
- Охранная зона инженерных коммуникаций, в соответствии с СП 42.13330.2016

**ГРАНИЦЫ СУЩЕСТВУЮЩИХ ЗЕМЕЛЬНЫХ УЧАСТКОВ, УЧТЕННЫХ В ЕДИНОМ ГОСУДАРСТВЕННОМ РЕЕСТРЕ НЕДВИЖИМОСТИ**

- Земельные участки учтены в ЕГРН
- Кадастровые номера земельных участков

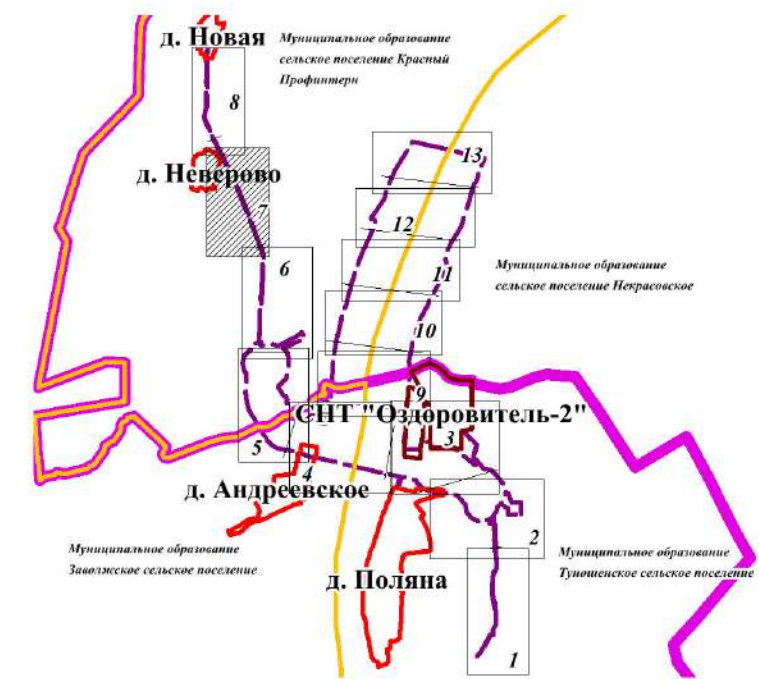
**ИНФОРМАЦИЯ О ВИДАХ ЛИНЕЙНЫХ ОБЪЕКТОВ ПРИМЕНИТЕЛЬНО К ТЕРРИТОРИЯМ, КОТОРЫЕ ЗАНЯТЫ ТАКИМИ ОБЪЕКТАМИ ИЛИ ПРЕДНАЗНАЧЕНЫ ДЛЯ ИХ РАЗМЕЩЕНИЯ**

- Линия электропередачи 10/6 кВ
- Линия электропередачи 0,4 кВ
- Линейно-кабельное сооружение электросвязи
- Магистральный нефтепровод
- Газопровод
- Трансформаторная подстанция
- Нефтепровод (Демонтируемый)
- Линия электропередачи 10/6 кВ (Демонтируемый)

**ПОДЛЕЖАЩИЕ УСТАНОВЛЕНИЮ ГРАНИЦЫ ЗОН С ОСОБЫМИ УСЛОВИЯМИ ИСПОЛЬЗОВАНИЯ ТЕРРИТОРИЙ, В СВЯЗИ С РАЗМЕЩЕНИЕМ ЛИНЕЙНЫХ ОБЪЕКТОВ**


- Охранная зона объектов электроэнергетики (ЛЭП 10 кВ), установленная в соответствии Постановлением Правительства РФ №160 от 24.02.2009г.
- Охранная зона линии и сооружений связи, установленная в соответствии Постановлением Правительства РФ №578 от 09.06.1995г.
- Охранная зона трубопроводов (нефтепровода), установленная в соответствии с Постановлением Госгортехнадзора от 24.04.1992г. №9
- Зоны минимальных расстояний до магистральных или промышленных трубопроводов, КПП СОД, установленные в соответствии СП 36.13330.2012. "Магистральные трубопроводы" и СТУ
- Границы охранной зоны объектов электроэнергетики (КЛ 0,23 кВ, ЭХЗ), установленные в соответствии Постановлением Правительства РФ №160 от 24.02.2009г.
- Охранная зона трубопроводов (КПП СОД), установленная в соответствии с Постановлением Госгортехнадзора от 24.04.1992г. №9
- Границы охранной зоны объектов электроэнергетики (ЛЭП 0,23 кВ), установленные в соответствии Постановлением Правительства РФ №160 от 24.02.2009г.

МУНИЦИПАЛЬНОЕ ОБРАЗОВАНИЕ  
СЕЛЬСКОЕ ПОСЕЛЕНИЕ КРАСНЫЙ  
ПРОФИНТЕРН



д. Неверово

ИНФОРМАЦИЯ О ВИДАХ ЛИНЕЙНЫХ ОБЪЕКТОВ  
ПРИМЕНИТЕЛЬНО К ТЕРРИТОРИЯМ, КОТОРЫЕ  
ЗАНЯТЫ ТАКИМИ ОБЪЕКТАМИ ИЛИ ПРЕДНАЗНАЧЕНЫ  
ДЛЯ ИХ РАЗМЕЩЕНИЯ

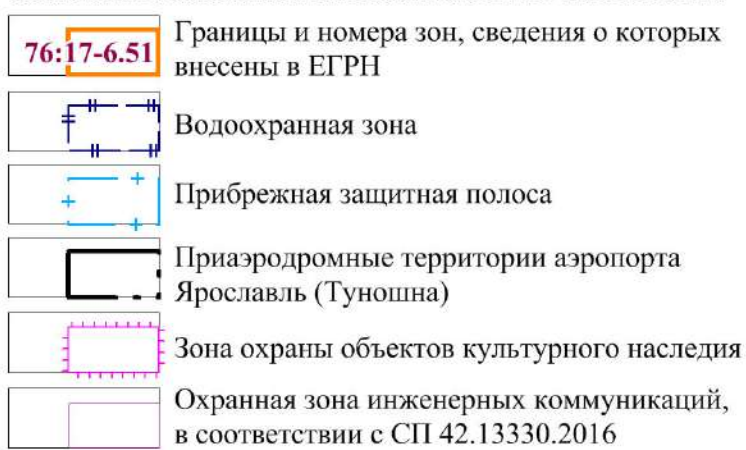


УСЛОВНЫЕ ОБОЗНАЧЕНИЯ

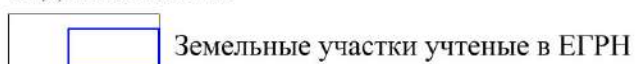
ГРАНИЦЫ



УТВЕРЖДЕННЫЕ В УСТАНОВЛЕННОМ ПОРЯДКЕ ЗОНЫ С  
ОСОБЫМИ УСЛОВИЯМИ ИСПОЛЬЗОВАНИЯ ТЕРРИТОРИЙ

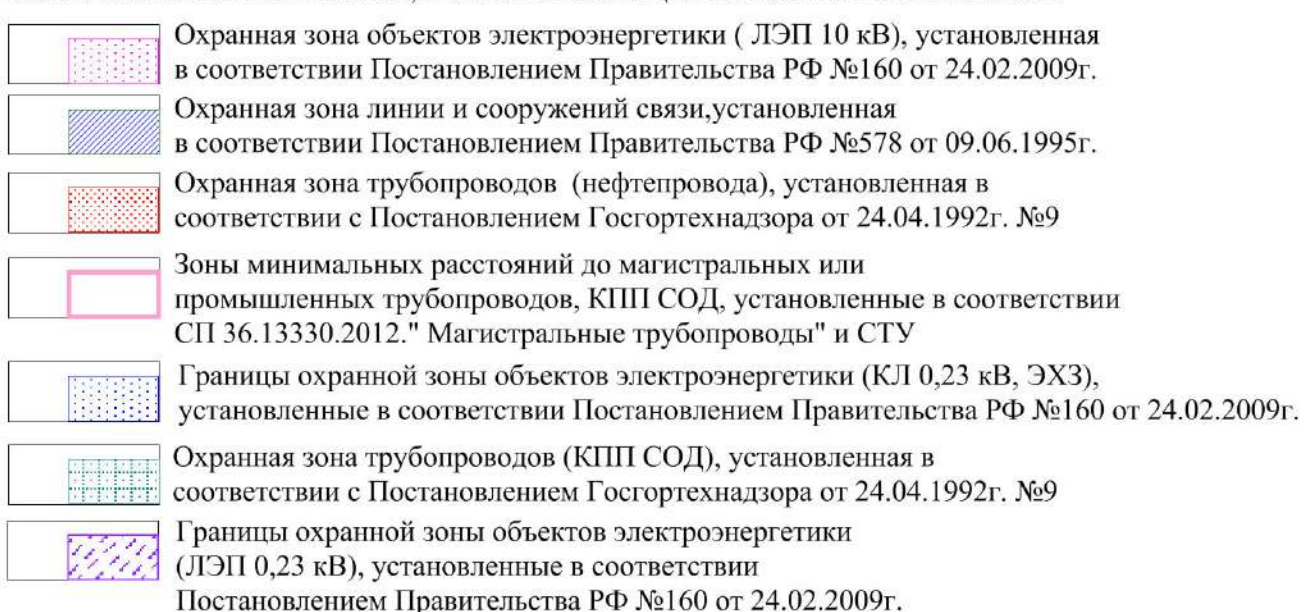


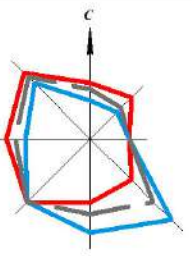
ГРАНИЦЫ СУЩЕСТВУЮЩИХ ЗЕМЕЛЬНЫХ  
УЧАСТКОВ, УЧТЕННЫХ В ЕДИНОМ  
ГОСУДАРСТВЕННОМ РЕЕСТРЕ  
НЕДВИЖИМОСТИ



76:17:115201:476 Кадастровые номера земельных участков

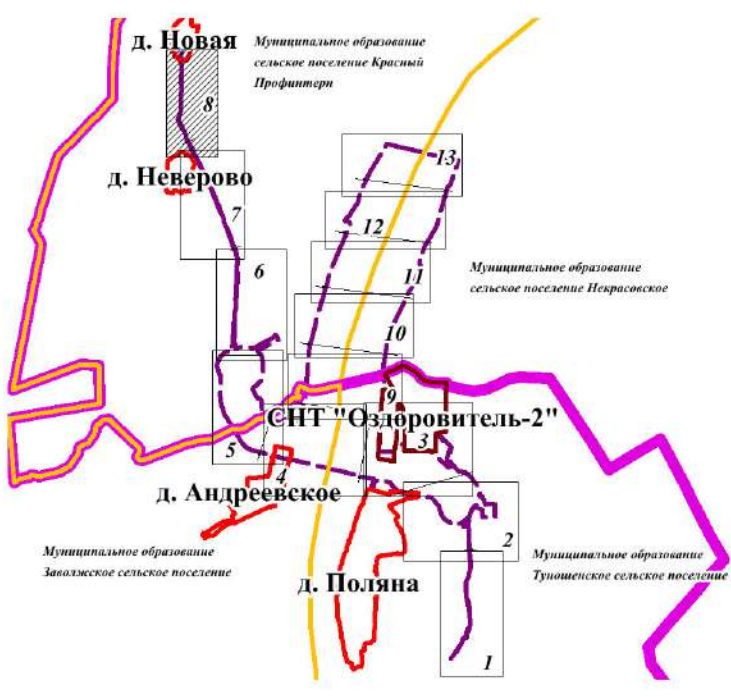
ПОДЛЕЖАЩИЕ УСТАНОВЛЕНИЮ ГРАНИЦЫ ЗОН С ОСОБЫМИ УСЛОВИЯМИ  
ИСПОЛЬЗОВАНИЯ ТЕРРИТОРИЙ, В СВЯЗИ С РАЗМЕЩЕНИЕМ ЛИНЕЙНЫХ ОБЪЕКТОВ





д. Новая

**МУНИЦИПАЛЬНОЕ ОБРАЗОВАНИЕ  
СЕЛЬСКОЕ ПОСЕЛЕНИЕ КРАСНЫЙ  
ПРОФИНТЕРН**



**УСЛОВНЫЕ ОБОЗНАЧЕНИЯ**

**ГРАНИЦЫ**

- Граница муниципального образования
- Граница сельского поселения
- Граница населенного пункта
- Границы территории, в отношении которой осуществляется подготовка проекта планировки
- Границы зон планируемого размещения линейного объекта
- Границы зон временных зданий и сооружений
- Границы публичных сервитутов, подлежащих установлению
- Водный объект
- Дорожная сеть
- Границы лесных кварталов
- Границы лесотаксационных выделов
- Номера лесных кварталов и выделов

**УТВЕРЖДЕННЫЕ В УСТАНОВЛЕННОМ ПОРЯДКЕ ЗОНЫ С ОСОБЫМИ УСЛОВИЯМИ ИСПОЛЬЗОВАНИЯ ТЕРРИТОРИЙ**

- Границы и номера зон, сведения о которых внесены в ЕГРН
- Водоохранная зона
- Прибрежная защитная полоса
- Приаэродромные территории аэропорта Ярославль (Туношна)
- Зона охраны объектов культурного наследия
- Охранная зона инженерных коммуникаций, в соответствии с СП 42.13330.2016

**ГРАНИЦЫ СУЩЕСТВУЮЩИХ ЗЕМЕЛЬНЫХ УЧАСТКОВ, УЧТЕННЫХ В ЕДИНОМ ГОСУДАРСТВЕННОМ РЕЕСТРЕ НЕДВИЖИМОСТИ**

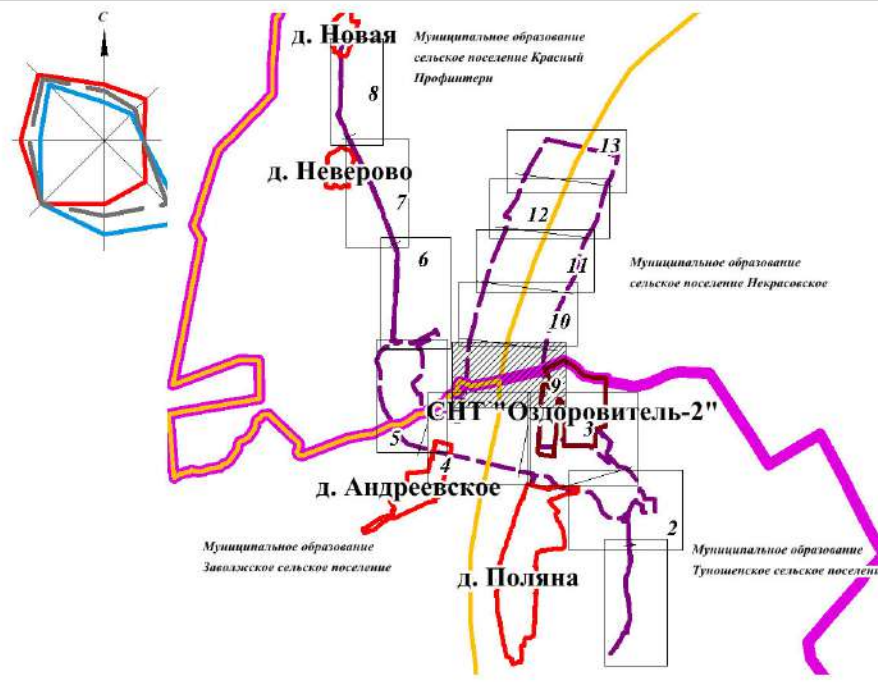
- Земельные участки учтены в ЕГРН
- Кадастровые номера земельных участков

**ИНФОРМАЦИЯ О ВИДАХ ЛИНЕЙНЫХ ОБЪЕКТОВ ПРИМЕНИТЕЛЬНО К ТЕРРИТОРИЯМ, КОТОРЫЕ ЗАНЯТЫ ТАКИМИ ОБЪЕКТАМИ ИЛИ ПРЕДНАЗНАЧЕНЫ ДЛЯ ИХ РАЗМЕЩЕНИЯ**

- Линия электропередачи 10/6 кВ
- Линия электропередачи 0,4 кВ
- Линейно-кабельное сооружение электросвязи
- Магистральный нефтепровод
- Газопровод
- Трансформаторная подстанция
- Нефтепровод (Демонтируемый)
- Линия электропередачи 10/6 кВ (Демонтируемый)

**ПОДЛЕЖАЩИЕ УСТАНОВЛЕНИЮ ГРАНИЦЫ ЗОН С ОСОБЫМИ УСЛОВИЯМИ ИСПОЛЬЗОВАНИЯ ТЕРРИТОРИЙ, В СВЯЗИ С РАЗМЕЩЕНИЕМ ЛИНЕЙНЫХ ОБЪЕКТОВ**

- Охранная зона объектов электроэнергетики (ЛЭП 10 кВ), установленная в соответствии Постановлением Правительства РФ №160 от 24.02.2009г.
- Охранная зона линии и сооружений связи, установленная в соответствии Постановлением Правительства РФ №578 от 09.06.1995г.
- Охранная зона трубопроводов (нефтепровода), установленная в соответствии с Постановлением Госгортехнадзора от 24.04.1992г. №9
- Зоны минимальных расстояний до магистральных или промышленных трубопроводов, КПП СОД, установленные в соответствии СП 36.13330.2012. "Магистральные трубопроводы" и СТУ
- Границы охранной зоны объектов электроэнергетики (КЛ 0,23 кВ, ЭХЗ), установленные в соответствии Постановлением Правительства РФ №160 от 24.02.2009г.
- Охранная зона трубопроводов (КПП СОД), установленная в соответствии с Постановлением Госгортехнадзора от 24.04.1992г. №9
- Границы охранной зоны объектов электроэнергетики (ЛЭП 0,23 кВ), установленные в соответствии Постановлением Правительства РФ №160 от 24.02.2009г.

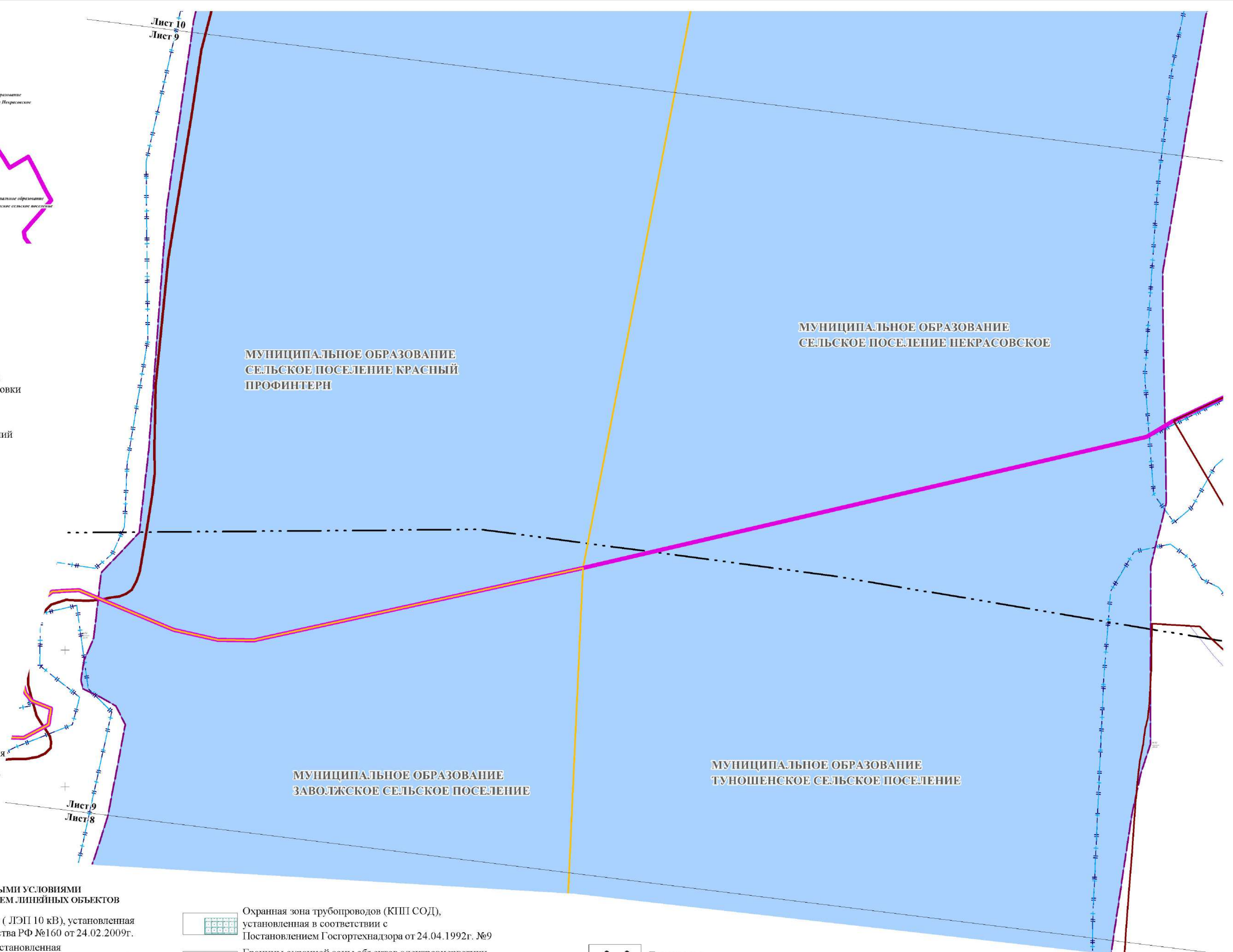


**УСЛОВНЫЕ ОБОЗНАЧЕНИЯ**

- ГРАНИЦЫ**
- Граница муниципального образования
  - Граница сельского поселения
  - Граница населенного пункта
  - Границы территории, в отношении которой осуществляется подготовка проекта планировки
  - Границы зон планируемого размещения линейного объекта
  - Границы зон временных зданий и сооружений
  - Границы публичных сервитутов, подлежащих установлению
  - Водный объект
  - Дорожная сеть
  - Границы лесных кварталов
  - Границы лесотаксационных выделов
  - Номера лесных кварталов и выделов
- УТВЕРЖДЕННЫЕ В УСТАНОВЛЕННОМ ПОРЯДКЕ ЗОНЫ С ОСОБЫМИ УСЛОВИЯМИ ИСПОЛЬЗОВАНИЯ ТЕРРИТОРИЙ**
- Границы и номера зон, сведения о которых внесены в ЕГРН
  - Водоохранная зона
  - Прибрежная защитная полоса
  - Приаэродромные территории аэропорта Ярославль (Туношна)
  - Зона охраны объектов культурного наследия
  - Охранная зона инженерных коммуникаций, в соответствии с СП 42.13330.2016
- ГРАНИЦЫ СУЩЕСТВУЮЩИХ ЗЕМЕЛЬНЫХ УЧАСТКОВ, УЧТЕННЫХ В ЕДИНОМ ГОСУДАРСТВЕННОМ РЕЕСТРЕ НЕДВИЖИМОСТИ**
- Земельные участки учтенные в ЕГРН
  - Кадастровые номера земельных участков 76:17:115201:476

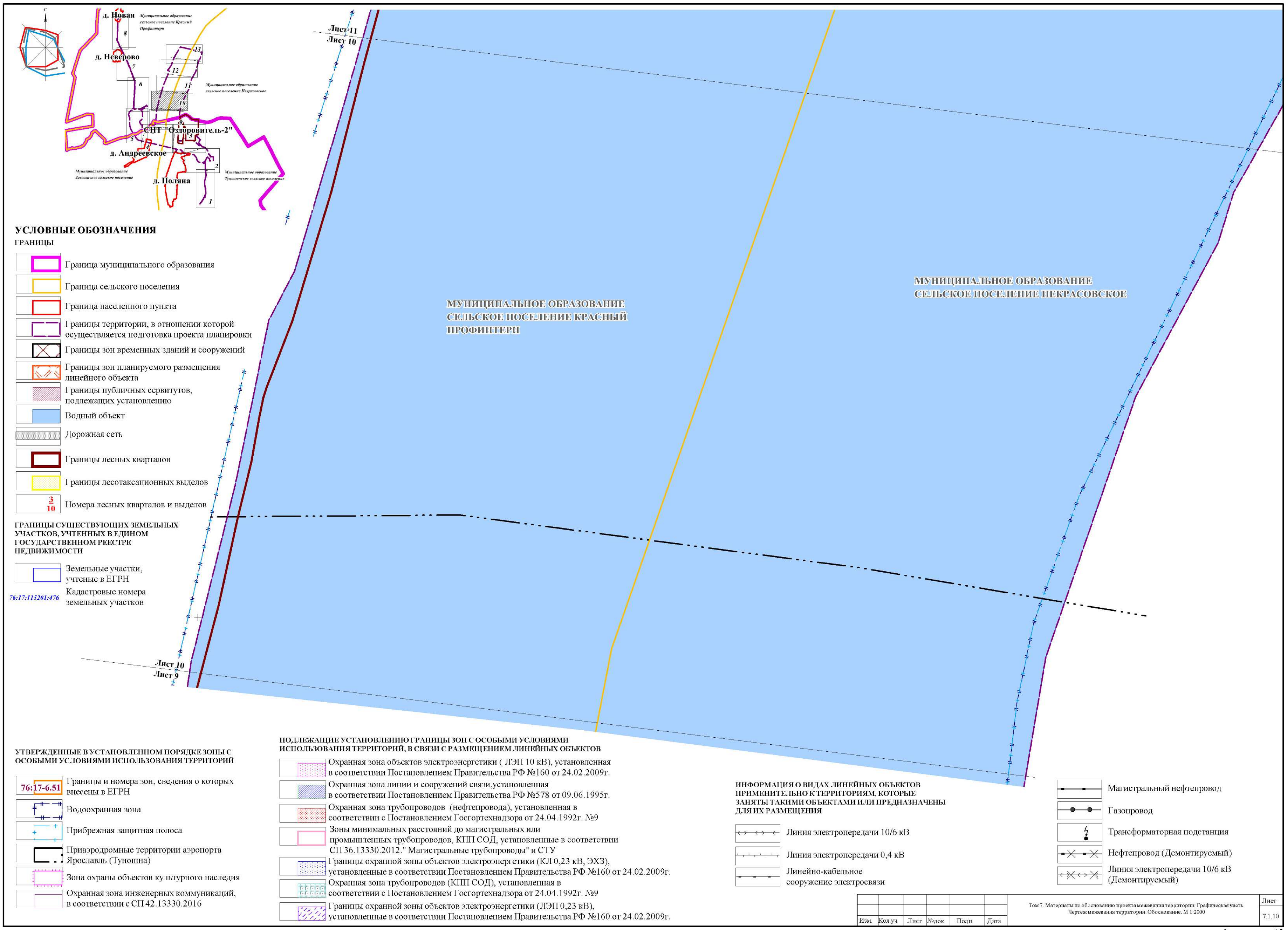
- ПОДЛЕЖАЩИЕ УСТАНОВЛЕНИЮ ГРАНИЦЫ ЗОН С ОСОБЫМИ УСЛОВИЯМИ ИСПОЛЬЗОВАНИЯ ТЕРРИТОРИЙ, В СВЯЗИ С РАЗМЕЩЕНИЕМ ЛИНЕЙНЫХ ОБЪЕКТОВ**
- Охранная зона объектов электроэнергетики (ЛЭП 10 кВ), установленная в соответствии с Постановлением Правительства РФ №160 от 24.02.2009г.
  - Охранная зона линии и сооружений связи, установленная в соответствии с Постановлением Правительства РФ №578 от 09.06.1995г.
  - Охранная зона трубопроводов (нефтепровода), установленная в соответствии с Постановлением Госгортехнадзора от 24.04.1992г. №9
  - Зоны минимальных расстояний до магистральных или промышленных трубопроводов, КПШ СОД, установленные в соответствии с СП 36.13330.2012. "Магистральные трубопроводы" и СТУ
  - Границы охранной зоны объектов электроэнергетики (КЛ 0,23 кВ, ЭХЗ), установленные в соответствии с Постановлением Правительства РФ №160 от 24.02.2009г.

- ИНФОРМАЦИЯ О ВИДАХ ЛИНЕЙНЫХ ОБЪЕКТОВ ПРИМЕНИТЕЛЬНО К ТЕРРИТОРИЯМ, КОТОРЫЕ ЗАНЯТЫ ТАКИМИ ОБЪЕКТАМИ ИЛИ ПРЕДНАЗНАЧЕНЫ ДЛЯ ИХ РАЗМЕЩЕНИЯ**
- Охранная зона трубопроводов (КПП СОД), установленная в соответствии с Постановлением Госгортехнадзора от 24.04.1992г. №9
  - Границы охранной зоны объектов электроэнергетики (ЛЭП 0,23 кВ), установленные в соответствии с Постановлением Правительства РФ №160 от 24.02.2009г.
  - Газопровод
  - Линия электропередачи 0,4 кВ
  - Линейно-кабельное сооружение электросвязи
  - Магистральный нефтепровод
  - Трансформаторная подстанция
  - Нефтепровод (Демонтируемый)
  - Линия электропередачи 10/6 кВ (Демонтируемый)
  - Линия электропередачи 10/6 кВ



Изм.	Кодуч	Лист	Мелок	Подп.	Дата

Том 7. Материалы по обоснованию проекта межевания территории. Графическая часть. Чертеж межевания территории. Обоснование. М 1:2000



**УСЛОВНЫЕ ОБОЗНАЧЕНИЯ**

- ГРАНИЦЫ**
- Граница муниципального образования
  - Граница сельского поселения
  - Граница населенного пункта
  - Границы территории, в отношении которой осуществляется подготовка проекта планировки
  - Границы зон временных зданий и сооружений
  - Границы зон планируемого размещения линейного объекта
  - Границы публичных сервитутов, подлежащих установлению
  - Водный объект
  - Дорожная сеть
  - Границы лесных кварталов
  - Границы лесотаксационных выделов
  - Номера лесных кварталов и выделов

- ГРАНИЦЫ СУЩЕСТВУЮЩИХ ЗЕМЕЛЬНЫХ УЧАСТКОВ, УЧТЕННЫХ В ЕДИННОМ ГОСУДАРСТВЕННОМ РЕЕСТРЕ НЕДВИЖИМОСТИ**
- Земельные участки, учтенные в ЕГРН
  - Кадастровые номера земельных участков

- УТВЕРЖДЕННЫЕ В УСТАНОВЛЕННОМ ПОРЯДКЕ ЗОНЫ С ОСОБЫМИ УСЛОВИЯМИ ИСПОЛЬЗОВАНИЯ ТЕРРИТОРИЙ**
- 76:17-6.51 Границы и номера зон, сведения о которых внесены в ЕГРН
  - Водоохранная зона
  - Прибрежная защитная полоса
  - Приаэродромные территории аэропорта Ярославль (Туношна)
  - Зона охраны объектов культурного наследия
  - Охранная зона инженерных коммуникаций, в соответствии с СП 42.13330.2016

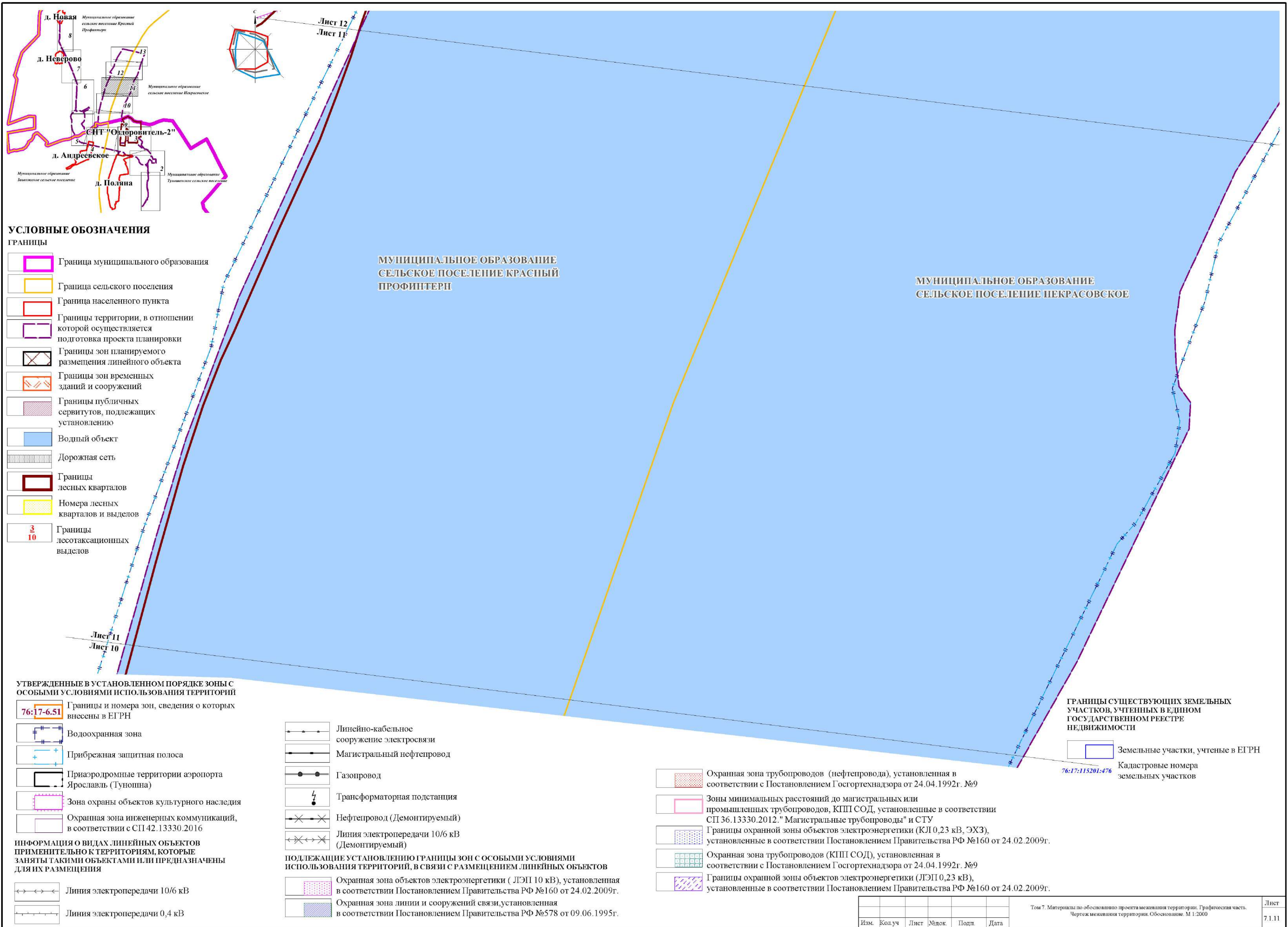
- ПОДЛЕЖАЩИЕ УСТАНОВЛЕНИЮ ГРАНИЦЫ ЗОН С ОСОБЫМИ УСЛОВИЯМИ ИСПОЛЬЗОВАНИЯ ТЕРРИТОРИЙ, В СВЯЗИ С РАЗМЕЩЕНИЕМ ЛИНЕЙНЫХ ОБЪЕКТОВ**
- Охранная зона объектов электроэнергетики ( ЛЭП 10 кВ), установленная в соответствии Постановлением Правительства РФ №160 от 24.02.2009г.
  - Охранная зона линии и сооружений связи, установленная в соответствии Постановлением Правительства РФ №578 от 09.06.1995г.
  - Охранная зона трубопроводов (нефтепровода), установленная в соответствии с Постановлением Госгортехнадзора от 24.04.1992г. №9
  - Зоны минимальных расстояний до магистральных или промышленных трубопроводов, КПП СОД, установленные в соответствии СП 36.13330.2012. "Магистральные трубопроводы" и СТУ
  - Границы охранной зоны объектов электроэнергетики (КЛ 0,23 кВ, ЭХЗ), установленные в соответствии Постановлением Правительства РФ №160 от 24.02.2009г.
  - Охранная зона трубопроводов (КПП СОД), установленная в соответствии с Постановлением Госгортехнадзора от 24.04.1992г. №9
  - Границы охранной зоны объектов электроэнергетики (ЛЭП 0,23 кВ), установленные в соответствии Постановлением Правительства РФ №160 от 24.02.2009г.

- ИНФОРМАЦИЯ О ВИДАХ ЛИНЕЙНЫХ ОБЪЕКТОВ ПРИМЕНИТЕЛЬНО К ТЕРРИТОРИЯМ, КОТОРЫЕ ЗАНЯТЫ ТАКИМИ ОБЪЕКТАМИ ИЛИ ПРЕДНАЗНАЧЕНЫ ДЛЯ ИХ РАЗМЕЩЕНИЯ**
- Линия электропередачи 10/6 кВ
  - Линия электропередачи 0,4 кВ
  - Линейно-кабельное сооружение электросвязи

- Магистральный нефтепровод
- Газопровод
- Трансформаторная подстанция
- Нефтепровод (Демонтируемый)
- Линия электропередачи 10/6 кВ (Демонтируемый)

Изм.	Кодуч	Лист	Мелок	Подп.	Дата

Том 7. Материалы по обоснованию проекта межевания территории. Графическая часть. Чертеж межевания территории. Обозначение. М 1:2000



**УСЛОВНЫЕ ОБОЗНАЧЕНИЯ**

- ГРАНИЦЫ**
- Граница муниципального образования
  - Граница сельского поселения
  - Граница населенного пункта
  - Границы территории, в отношении которой осуществляется подготовка проекта планировки
  - Границы зон планируемого размещения линейного объекта
  - Границы зон временных зданий и сооружений
  - Границы публичных сервитутов, подлежащих установлению
  - Водный объект
  - Дорожная сеть
  - Границы лесных кварталов
  - Номера лесных кварталов и выделов
  - Границы лесотаксационных выделов

**УТВЕРЖДЕННЫЕ В УСТАНОВЛЕННОМ ПОРЯДКЕ ЗОНЫ С ОСОБЫМИ УСЛОВИЯМИ ИСПОЛЬЗОВАНИЯ ТЕРРИТОРИЙ**

- Границы и номера зон, сведения о которых внесены в ЕГРН
- Водоохранная зона
- Прибрежная защитная полоса
- Приаэродромные территории аэропорта Ярославль (Туюшпа)
- Зона охраны объектов культурного наследия
- Охранная зона инженерных коммуникаций, в соответствии с СП 42.13330.2016

**ИНФОРМАЦИЯ О ВИДАХ ЛИНЕЙНЫХ ОБЪЕКТОВ ПРИМЕНИТЕЛЬНО К ТЕРРИТОРИЯМ, КОТОРЫЕ ЗАНЯТЫ ТАКИМИ ОБЪЕКТАМИ ИЛИ ПРЕДНАЗНАЧЕНЫ ДЛЯ ИХ РАЗМЕЩЕНИЯ**

- Линия электропередачи 10/6 кВ
- Линия электропередачи 0,4 кВ

- Линейно-кабельное сооружение электросвязи
- Магистральный нефтепровод
- Газопровод
- Трансформаторная подстанция
- Нефтепровод (Демонтируемый)
- Линия электропередачи 10/6 кВ (Демонтируемый)

**ПОДЛЕЖАЩИЕ УСТАНОВЛЕНИЮ ГРАНИЦЫ ЗОН С ОСОБЫМИ УСЛОВИЯМИ ИСПОЛЬЗОВАНИЯ ТЕРРИТОРИЙ, В СВЯЗИ С РАЗМЕЩЕНИЕМ ЛИНЕЙНЫХ ОБЪЕКТОВ**

- Охранная зона объектов электроэнергетики (ЛЭП 10 кВ), установленная в соответствии Постановлением Правительства РФ №160 от 24.02.2009г.
- Охранная зона линии и сооружений связи, установленная в соответствии Постановлением Правительства РФ №578 от 09.06.1995г.

- Охранная зона трубопроводов (нефтепровода), установленная в соответствии с Постановлением Госгортехнадзора от 24.04.1992г. №9
- Зоны минимальных расстояний до магистральных или промышленных трубопроводов, КПП СОД, установленные в соответствии СП 36.13330.2012. "Магистральные трубопроводы" и СТУ
- Границы охранной зоны объектов электроэнергетики (КЛ 0,23 кВ, ЭХЗ), установленные в соответствии Постановлением Правительства РФ №160 от 24.02.2009г.
- Охранная зона трубопроводов (КПП СОД), установленная в соответствии с Постановлением Госгортехнадзора от 24.04.1992г. №9
- Границы охранной зоны объектов электроэнергетики (ЛЭП 0,23 кВ), установленные в соответствии Постановлением Правительства РФ №160 от 24.02.2009г.

**ГРАНИЦЫ СУЩЕСТВУЮЩИХ ЗЕМЕЛЬНЫХ УЧАСТКОВ, УЧТЕННЫХ В ЕДИННОМ ГОСУДАРСТВЕННОМ РЕЕСТРЕ НЕДВИЖИМОСТИ**

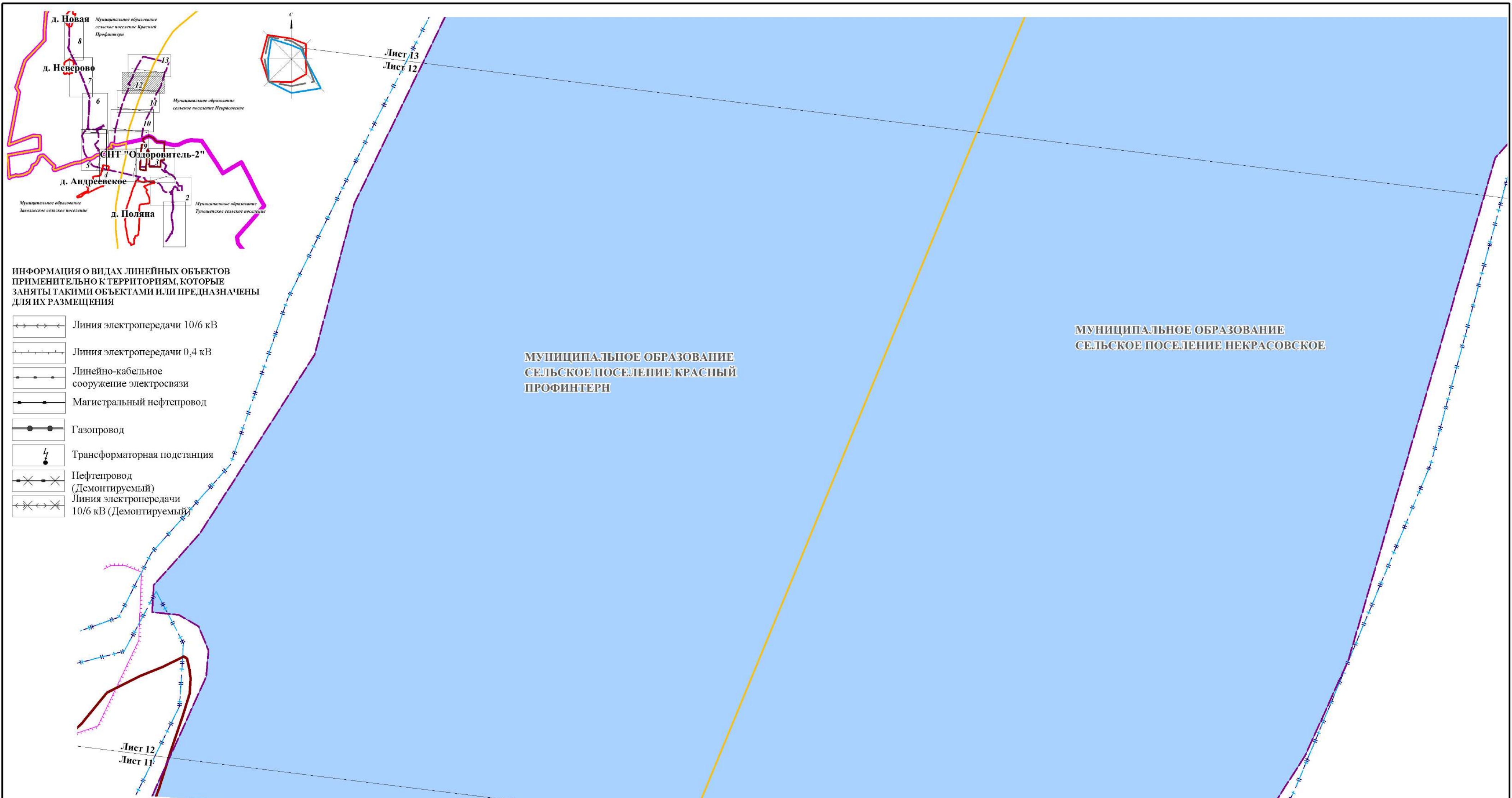
Земельные участки, учтенные в ЕГРН

Кадастровые номера земельных участков

76:17:115201:476

Изм.	Кодуч	Лист	Мелок	Подп.	Дата	Том 7. Материалы по обоснованию проекта межевания территории. Графическая часть. Чертеж межевания территории. Обоснование. М 1:2000	Лист
							7.1.11





**ИНФОРМАЦИЯ О ВИДАХ ЛИНЕЙНЫХ ОБЪЕКТОВ ПРИМЕНИТЕЛЬНО К ТЕРРИТОРИЯМ, КОТОРЫЕ ЗАНЯТЫ ТАКИМИ ОБЪЕКТАМИ ИЛИ ПРЕДНАЗНАЧЕНЫ ДЛЯ ИХ РАЗМЕЩЕНИЯ**

- Линия электропередачи 10/6 кВ
- Линия электропередачи 0,4 кВ
- Линейно-кабельное сооружение электросвязи
- Магистральный нефтепровод
- Газопровод
- Трансформаторная подстанция
- Нефтепровод (Демонтируемый)
- Линия электропередачи 10/6 кВ (Демонтируемый)

**МУНИЦИПАЛЬНОЕ ОБРАЗОВАНИЕ СЕЛЬСКОЕ ПОСЕЛЕНИЕ КРАСНЫЙ ПРОФИНТЕРН**

**МУНИЦИПАЛЬНОЕ ОБРАЗОВАНИЕ СЕЛЬСКОЕ ПОСЕЛЕНИЕ НЕКРАСОВСКОЕ**

**УСЛОВНЫЕ ОБОЗНАЧЕНИЯ**

- ГРАНИЦЫ**
- Граница муниципального образования
  - Граница сельского поселения
  - Граница населенного пункта
  - Границы территории, в отношении которой осуществляется подготовка проекта планировки
  - Границы зон планируемого размещения линейного объекта
  - Границы зон временных зданий и сооружений
  - Границы публичных сервитутов, подлежащих установлению
  - Водный объект
  - Дорожная сеть
  - Границы лесных кварталов
- Границы лесотаксационных выделов
  - Номера лесных кварталов и выделов
  - Границы и номера зон, сведения о которых внесены в ЕГРН
  - Водоохранная зона
  - Прибрежная защитная полоса
  - Приаэродромные территории аэропорта Ярославль (Туношна)
  - Зона охраны объектов культурного наследия
  - Охранная зона инженерных коммуникаций, в соответствии с СП 42.13330.2016

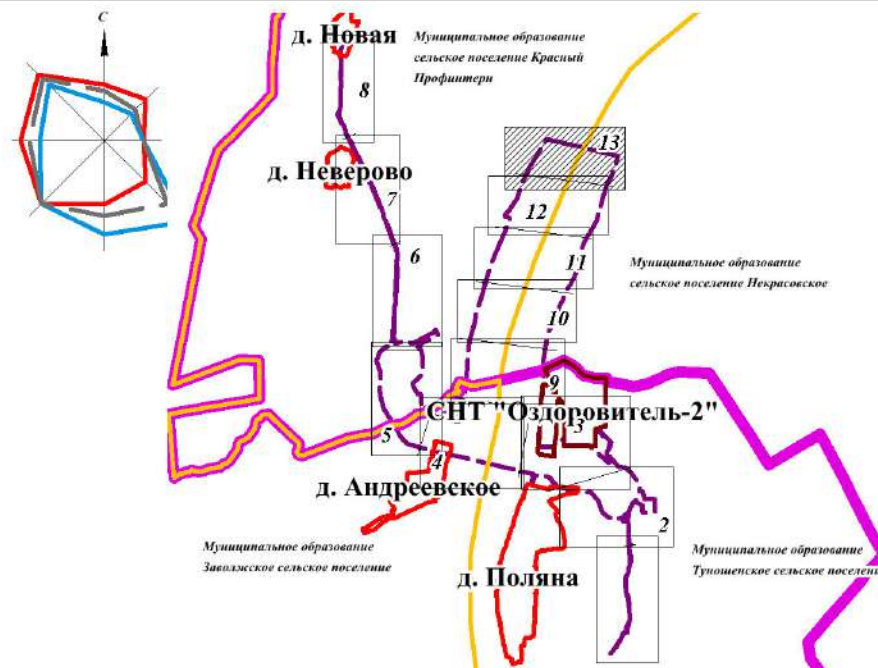
**ГРАНИЦЫ СУЩЕСТВУЮЩИХ ЗЕМЕЛЬНЫХ УЧАСТКОВ, УЧТЕННЫХ В ЕДИНОМ ГОСУДАРСТВЕННОМ РЕЕСТРЕ НЕДВИЖИМОСТИ**

- Земельные участки учтены в ЕГРН
  - Кадастровые номера земельных участков
- ПОДЛЕЖАЩИЕ УСТАНОВЛЕНИЮ ГРАНИЦЫ ЗОН С ОСОБЫМИ УСЛОВИЯМИ ИСПОЛЬЗОВАНИЯ ТЕРРИТОРИЙ, В СВЯЗИ С РАЗМЕЩЕНИЕМ ЛИНЕЙНЫХ ОБЪЕКТОВ**
- Охранная зона объектов электроэнергетики (ЛЭП 10 кВ), установленная в соответствии Постановлением Правительства РФ №160 от 24.02.2009г.
  - Охранная зона линии и сооружений связи, установленная в соответствии Постановлением Правительства РФ №578 от 09.06.1995г.
  - Границы охранной зоны объектов электроэнергетики (ЛЭП 0,23 кВ), установленные в соответствии Постановлением Правительства РФ №160 от 24.02.2009г.

- Охранная зона трубопроводов (нефтепровода), установленная в соответствии с Постановлением Госгортехнадзора от 24.04.1992г. №9
- Зоны минимальных расстояний до магистральных или промышленных трубопроводов, КПП СОД, установленные в соответствии СП 36.13330.2012. "Магистральные трубопроводы" и СТУ
- Границы охранной зоны объектов электроэнергетики (КЛ 0,23 кВ, ЭХЗ), установленные в соответствии Постановлением Правительства РФ №160 от 24.02.2009г.
- Охранная зона трубопроводов (КПП СОД), установленная в соответствии с Постановлением Госгортехнадзора от 24.04.1992г. №9

Изм.	Кодуч	Лист	Мелок	Подп.	Дата

Том 7. Материалы по обоснованию проекта межевания территории. Графическая часть. Чертеж межевания территории. Обоснование. М 1:2000



**УСЛОВНЫЕ ОБОЗНАЧЕНИЯ**

- ГРАНИЦЫ**
- Граница муниципального образования
  - Граница сельского поселения
  - Граница населенного пункта
  - Границы территории, в отношении которой осуществляется подготовка проекта планировки
  - Границы зон планируемого размещения линейного объекта
  - Границы зон временных зданий и сооружений
  - Границы публичных сервитутов, подлежащих установлению
  - Водный объект
  - Дорожная сеть
  - Границы лесных кварталов
  - Границы лесотаксационных выделов
  - Номера лесных кварталов и выделов

Лист 13  
Лист 12

**МУНИЦИПАЛЬНОЕ ОБРАЗОВАНИЕ  
СЕЛЬСКОЕ ПОСЕЛЕНИЕ КРАСНЫЙ  
ПРОФИНТЕРН**

**МУНИЦИПАЛЬНОЕ ОБРАЗОВАНИЕ  
СЕЛЬСКОЕ ПОСЕЛЕНИЕ НЕКРАСОВСКОЕ**

**УТВЕРЖДЕННЫЕ В УСТАНОВЛЕННОМ ПОРЯДКЕ ЗОНЫ С ОСОБЫМИ УСЛОВИЯМИ ИСПОЛЬЗОВАНИЯ ТЕРРИТОРИЙ**

- Границы и номера зон, сведения о которых внесены в ЕГРН
- Водоохранная зона
- Прибрежная защитная полоса
- Приаэродромные территории аэропорта Ярославль (Туношна)
- Зона охраны объектов культурного наследия
- Охранная зона инженерных коммуникаций, в соответствии с СП 42.13330.2016
- ГРАНИЦЫ СУЩЕСТВУЮЩИХ ЗЕМЕЛЬНЫХ УЧАСТКОВ, УЧТЕННЫХ В ЕДИННОМ ГОСУДАРСТВЕННОМ РЕЕСТРЕ НЕДВИЖИМОСТИ
- Земельные участки учтенные в ЕГРН

76:17:115201:476 Кадастровые номера земельных участков

**ИНФОРМАЦИЯ О ВИДАХ ЛИНЕЙНЫХ ОБЪЕКТОВ ПРИМЕНИТЕЛЬНО К ТЕРРИТОРИЯМ, КОТОРЫЕ ЗАНЯТЫ ТАКИМИ ОБЪЕКТАМИ ИЛИ ПРЕДНАЗНАЧЕНЫ ДЛЯ ИХ РАЗМЕЩЕНИЯ**

- Линия электропередачи 10/6 кВ
- Линия электропередачи 0,4 кВ
- Линейно-кабельное сооружение электросвязи
- Магистральный нефтепровод
- Газопровод
- Трансформаторная подстанция
- Нефтепровод (Демонтируемый)
- Линия электропередачи 10/6 кВ (Демонтируемый)

**ПОДЛЕЖАЩИЕ УСТАНОВЛЕНИЮ ГРАНИЦЫ ЗОН С ОСОБЫМИ УСЛОВИЯМИ ИСПОЛЬЗОВАНИЯ ТЕРРИТОРИЙ, В СВЯЗИ С РАЗМЕЩЕНИЕМ ЛИНЕЙНЫХ ОБЪЕКТОВ**

- Охранная зона объектов электроэнергетики (ЛЭП 10 кВ), установленная в соответствии Постановлением Правительства РФ №160 от 24.02.2009г.
- Охранная зона линии и сооружений связи, установленная в соответствии Постановлением Правительства РФ №578 от 09.06.1995г.
- Охранная зона трубопроводов (нефтепровода), установленная в соответствии с Постановлением Госгортехнадзора от 24.04.1992г. №9
- Зоны минимальных расстояний до магистральных или промышленных трубопроводов, КПП СОД, установленные в соответствии СП 36.13330.2012. "Магистральные трубопроводы" и СТУ
- Границы охранной зоны объектов электроэнергетики (КЛ 0,23 кВ, ЭХЗ), установленные в соответствии Постановлением Правительства РФ №160 от 24.02.2009г.

- Охранная зона трубопроводов (КПП СОД), установленная в соответствии с Постановлением Госгортехнадзора от 24.04.1992г. №9
- Границы охранной зоны объектов электроэнергетики (ЛЭП 0,23 кВ), установленные в соответствии Постановлением Правительства РФ №160 от 24.02.2009г.

Изм.	Кодуч	Лист	Мелок	Подп.	Дата

Том 7. Материалы по обоснованию проекта межевания территории. Графическая часть. Чертеж межевания территории. Обоснование. М 1:2000

Лист	7.1.13
------	--------